

## ANNEXES

### LISTE ET LÉGENDE DES **S**ERVITUDES D'**U**TILITÉ **P**UBLIQUE (SUP)

Source données : DDT37- janvier 2018

06.1.a




Vu pour être annexé à l'arrêté du Président de la CC Chinon Vienne et Loire en date du 08 octobre 2019 portant organisation de l'enquête publique unique sur les projets de Plan local d'urbanisme intercommunal valant programme local de l'habitat et d'actualisation du zonage intercommunal d'assainissement des eaux usées.

Le Président,

Jean-Luc DUPONT

#### **A4 : Terrains riverains de cours d'eau**

 Passage des engins de faucardement


#### **AC1 : Protection des monuments historiques**

 Immeuble à l'origine de la servitude

 Périmètre de protection MH


#### **AC2 : Protection des sites et monuments naturels**

 Site inscrit ou classé


 Site inscrit ou classé

 Périmètre de protection du site

#### **AC4 : Protection du patrimoine architectural et urbain**

 ZPPAUP


#### **Ar6 : Abords des champs de tir**

 Limites des zones de danger  
Champ de tir du Ruchard

#### **AS1 : Protection des eaux potables et minérales**

 Captage AEP

 Périmètre de protection immédiat

 Périmètre de protection rapproché

 Périmètre de protection éloigné


#### **EL2bis : Servitude spéciale à la Loire et ses affluents**

 Digue et levée de la Loire et de ses affluents

#### **EL3 : Halage et marchepied**


 Crête de la berge

#### **EL7 : Alignements**


 Bâti par rapport à la voirie

#### **I3 : Canalisation de transport et distribution de gaz**

 Canalisation

 Zone de maîtrise des risques  
autour des canalisations

#### **I4 : Canalisation électrique**

 Ligne électrique aérienne

 Ligne électrique souterraine

#### **PM1 : Plan de prévention du risque inondation**

 Zone submersible

**PM1-PER : Plan de prévention du risque mouvement de terrain**



Zone rouge



Cavités ou entrées

**PT1 : Protection des centres de réception  
contre les perturbations électromagnétiques**



Centre de réception



Zone de protection

**PT2 : Protection des centres d'émission et de  
réception contre les obstacles**



Centre d'émission ou de réception



Liaison hertzienne



Zone ou secteur de dégagement

**PT3 : Télécommunications**



Cable de télécommunication enterré

**T1 : Chemins de fer**



Voie ferrée

3

**T7 : Servitude aéronautique à l'extérieur  
des zones de dégagement**

T7civ : concerne l'ensemble du territoire  
français en dehors de la zone de protection T5

# Liste des servitudes d'utilité publique de la commune de ANCHE

23/01/2018

| Code | Intitulé de la servitude                                    | Textes institutifs                                 | Gestionnaire                           |
|------|---|--|--|
| A4   | Terrains riverains de cours d'eau                           | Décret 59-96 du 07 01 1959 et 60-149 du 25 04 1960 | -                                      |
|      | <b>Objet local</b>  |  | <b>Acte de création</b>                |
|      | Passage des engins de faucardement s/ les rives de la Veude |  | Arrêté préfectoral<br>19 décembre 1977 |
|      |   |  | <b>Observations</b>                    |

| Code | Intitulé de la servitude                      | Textes institutifs                     | Gestionnaire   |
|------|---|--|--|
| AC1  | Protection des monuments historiques          | Code du Patrimoine L 621-1 et suivants | Service Territorial de l'Architecture et du Patrimoine<br>36, rue de Clocheville - 37000 TOURS |
|      | <b>Objet local</b>                            |  | <b>Acte de création</b>  |
|      | Château des Brétignoles (MH inscrit)          |  | Arrêté ministériel<br>14 septembre 1949  |
|      | Eglise paroissiale St Symphorien (MH inscrit) |  | Arrêté ministériel<br>28 mai 1926  |
|      | Manoir du Bois de Veude (MH inscrit)          |  | Arrêté ministériel<br>02 novembre 1964   |
|      | Rayon de protection du Manoir de Beauvais     |  | Arrêté<br>01 juillet 1974  |
|      |   |  | <b>Observations</b>  |
|      |   |  | Les façades et les toitures  |
|      |   |  | MH situé sur la commune de Ligré   |

| Code | Intitulé de la servitude                       | Textes institutifs                                  | Gestionnaire  |
|------|--|---|---|
| AC2  | Protection des sites et des monuments naturels | Code de l'Environnement - articles L 341-1 à 342-22 | DREAL Centre<br>5 avenue Buffon - BP 6407 - 45062 Orleans CEDEX |
|      | <b>Objet local</b>                             |   | <b>Acte de création</b>   |
|      | Château des Brétiognes (site classé)           |   | Arrêté ministériel<br>15 décembre 1986                          |
|      |  |   | <b>Observations</b>   |

| Code | Intitulé de la servitude                 | Textes institutifs  | Gestionnaire  |
|------|--|---|---|
| EL3  | Marchepied                               | Art. L. 2131-2 et L. 2131-3 du Code Général de la Propriété des Personnes Publiques | Direction Départementale des Territoires - Subdivision fluviale.<br>40, rue Maurice de Tastes - 37100 TOURS |
|      | <b>Objet local</b>                       |   | <b>Acte de création</b>   |
|      | 3,25m en bordure de la rivière la Vienne |   | Décret<br>13 octobre 1956   |
|      |  |   | <b>Observations</b>   |

| Code | Intitulé de la servitude                            | Textes institutifs  | Gestionnaire   |
|------|---|---|--|
| PM1  | Plan de prévention des risques naturels prévisibles | Lois 22/07/1987 et 02/02/1995 Art L 562-1 à 8 code de l'environnement | Direction Départementale des Territoires<br>61, Avenue de Grammont - 37041 TOURS CEDEX |
|      | <b>Objet local</b>                                  |   | <b>Acte de création</b>  |
|      | La Vienne   |   | Arrêté préfectoral<br>09 mars 2012   |
|      |   |   | <b>Observations</b>  |
|      |   |   | Plan de Prévention des Risques naturels prévisibles d'inondation du val de Vienne.     |

| Code  | Intitulé de la servitude                        | Textes institutifs   | Gestionnaire   |
|-------|---|--|--|
| T7civ | Servitude à l'extérieur des zones de dégagement | Articles R.244-1 et D.244-1 à 244-4 du code de l'aviation civile | DGAC<br>50 rue Henry-Farman<br>75720 PARIS Cedex 15                              |
|       | <b>Objet local</b>                              |  | <b>Acte de création</b>  |
|       | Tout le territoire national                     |  | <b>Observations</b>  |
|       |   |  | Tout le territoire national en dehors de la zone de dégagement des servitudes T5 |

*Nota : les éléments dont le code SUP est XX impactent le territoire mais ne font pas encore (ou plus) l'objet de servitudes d'utilité publique.*

# Liste des servitudes d'utilité publique de la commune de AVOINE

23/01/2018

| Code | Intitulé de la servitude             | Textes institutifs                     | Gestionnaire  |
|------|--------------------------------------|--|---|
| AC1  | Protection des monuments historiques | Code du Patrimoine L 621-1 et suivants | Service Territorial de l'Architecture et du Patrimoine<br>36, rue de Clocheville - 37000 TOURS                        |
|      | <b>Objet local</b>                   |  | <b>Acte de création</b>   |
|      | Château de Véloris (Inv. M.H.)       |  | Arrêté ministériel<br>14 septembre 1949   |
|      | Manoir de la Baronnière (Inv M.H.)   |  | Arrêté<br>16 septembre 1949   |
|      |                                      |  | <b>Observations</b><br>SITUE SUR BEAUMONT EN VERON<br><br>Façades et toitures, à l'exception des adjonctions modernes |

| Code | Intitulé de la servitude                               | Textes institutifs  | Gestionnaire   |
|------|--|---|--|
| AS1  | Périmètre de protection des eaux potables et minérales | Code de la santé publique. Art. L1321-2, L1321-2-1, L1321-3, R1321-13-1 à 4, R1321-14 | Agence Régionale de Santé - Délégation territoriale d'Indre-et-Loire<br>38, rue Edouard Vaillant - 37042 TOURS CEDEX 1 |
|      | <b>Objet local</b>                                     |   | <b>Acte de création</b>  |
|      | Prise d'eau en Loire                                   |   | arrêté préfectoral<br>01 juillet 2004  |
|      |  |   | <b>Observations</b>  |

| Code   | Intitulé de la servitude  | Textes institutifs  | Gestionnaire   |
|--------|---|---|--|
| EL2bis | Protection des digues et des zones inondables de la Loire et de ses affluents | Articles L 2124-16 à 18 du Code Général de la Propriété des Personnes Publiques | Direction Départementale des Territoires - Subdivision fluviale.<br>40 rue Maurice de Tastes - 37100 TOURS |
|        | <b>Objet local</b>  |   | <b>Acte de création</b>  |
|        | Code du domaine public fluvial et de la navig intèr de la Loire               |   | Décrets<br>Pour l'Indre décret du 31 décembre 1968. Pour la Loire décret du 24 février 1964                |
|        |   |   | <b>Observations</b>  |

| Code | Intitulé de la servitude     | Textes institutifs  | Gestionnaire  |
|------|------------------------------|---|---|
| EL3  | Marchepied                   | Art. L. 2131-2 et L. 2131-3 du Code Général de la Propriété des Personnes Publiques | Direction Départementale des Territoires - Subdivision fluviale.<br>40, rue Maurice de Tastes - 37100 TOURS |
|      | <b>Objet local</b>           |   | <b>Acte de création</b>   |
|      | 3,25m en bordure de la Loire |   | Décret<br>13 octobre 1956   |
|      |                              |   | <b>Observations</b>   |

| Code | Intitulé de la servitude          | Textes institutifs           | Gestionnaire  |
|------|-----------------------------------|------------------------------|---|
| I3   | Canalisations de transport de gaz | Loi du 15 juin 1906 modifiée | GRT Gaz Région Centre Atlantique<br>62, rue de la Brigade Rac - ZI Rabion - 16023 ANGOULEME CEDEX |
|      | <b>Objet local</b>                |                              | <b>Acte de création</b>   |
|      | Canalisation HUISMES - AVOINE     |                              | Complétée par la SUP de Maitrise de l'Urbanisation instituée par Arrêté Préfectoral du 26/09/2016 |
|      |                                   |                              | <b>Observations</b>   |

| Code | Intitulé de la servitude                 | Textes institutifs   | Gestionnaire  |
|------|--|--|---|
| I4   | Canalisations électriques                | Lois du 15/06/1906 modifiée, du 13/07/1925, du 8/04/1946 modifiée, décrets du 6/10/1967, | RTE - GMR Anjou<br>Ecoparc - ZI Nord - Avenue des Fusillés - 49412 SAUMUR CEDEX |
|      | <b>Objet local</b>                       |  | <b>Acte de création</b>   |
|      | Ligne 2 x 400 kV Avoine-Distré           |  |   |
|      | Ligne 2 x 400 kV Avoine - Larçay I et II |  | Arrêté ministériel<br>14 août 1985  |
|      | Ligne 2 x 90 kV Avoine - Chinon          |  |   |
|      |  |  | <b>Observations</b>   |



|   |                           |                 |  |
|---|---------------------------|-----------------|--|
| Ligne 2 x 90 kV Avoine-Bourgueil          |                           |                 |  |
| Ligne 225 kV Avoine-Distré                |                           |                 |  |
| Ligne 225 kV Avoine-les Quintes (Arnage)  |                           |                 |  |
| Ligne 90 kV Avoine - La Chapelle-aux-Naux | Arrêté ministériel de DUP | 26 janvier 1978 |  |
| Ligne 90 kV Avoine-Distré                 |                           |                 |  |

| Code | Intitulé de la servitude                            | Textes institutifs  | Gestionnaire   | Acte de création                   | Observations   |
|------|---|---|--|------------------------------------|--|
| PM1  | Plan de prévention des risques naturels prévisibles | Lois 22/07/1987 et 02/02/1995 Art L 562-1 à 8 code de l'environnement | Direction Départementale des Territoires<br>61, Avenue de Grammont - 37041 TOURS CEDEX |                                    |  |
|      | <b>Objet local</b>                                  |   |  |                                    |  |
|      | Zones inondables de la Loire et de l'Indre          |   |  | Arrêté préfectoral<br>21 juin 2002 | Plan de prévention des risques naturels du val de Bréhémont/Langeais |

| Code | Intitulé de la servitude           | Textes institutifs                    | Gestionnaire  |
|------|------------------------------------|---------------------------------------|---|
| PT2  | Protection contre les obstacles    | Code des postes et télécommunications | Voir colonne Observations<br>-  |
|      | <b>Objet local</b>                 |                                       | <b>Acte de création</b>   |
|      | Faisceau hertzien Avoine à Huismes |                                       | Décret<br>25 novembre 1988  |
|      |                                    |                                       | <b>Observations</b><br>Gestionnaire : France Télécom - UPR Ouest<br>Centre Val de Loire - 18-22, avenue de la République - 37700 SAINT PIERRE DES CORPS |

| Code  | Intitulé de la servitude                        | Textes institutifs   | Gestionnaire  |
|-------|---|--|---|
| T7civ | Servitude à l'extérieur des zones de dégagement | Articles R.244-1 et D.244-1 à 244-4 du code de l'aviation civile | DGAC<br>50 rue Henry-Farman<br>75720 PARIS Cedex 15   |
|       | <b>Objet local</b>                              |  | <b>Acte de création</b>   |
|       | Tout le territoire national                     |  | <b>Observations</b><br>Tout le territoire national en dehors de la zone de dégagement des servitudes T5 |

*Nota : les éléments dont le code SUP est XX impactent le territoire mais ne font pas encore (ou plus) l'objet de servitudes d'utilité publique.*

Liste des servitudes d'utilité publique  
de la commune de **BEAUMONT EN VERON**

23/01/2018

| Code | Intitulé de la servitude                  | Textes institutifs                     | Gestionnaire   | Acte de création                        | Observations   |
|------|---|--|--|---|--|
| AC1  | Protection des monuments historiques      | Code du Patrimoine L 621-1 et suivants | Service Territorial de l'Architecture et du Patrimoine<br>36, rue de Clocheville - 37000 TOURS |   |  |
|      | <b>Objet local</b>                        |  |  |   |  |
|      | Ancien manoir de la Courtinière (Inv MH)  |  |  | Arrêté ministériel<br>06 mai 1927       | Porte d'entrée et façades sur la cour  |
|      | Chapelle du Manoir de Montour (Inv. M.H.) |  |  | Arrêté ministériel<br>14 mai 1987       |  |
|      | Château de Coulaïne (Inv MH)              |  |  | Arrêté ministériel<br>28 avril 1944     | Château et abords  |
|      | Château de Ditilly (InvMH)                |  |  | Arrêté ministériel<br>14 septembre 1949 | porte d'entrée du parc   |
|      | Château de Razilly (Inv MH)               |  |  | Arrêté ministériel<br>09 octobre 1934   |  |
|      | Château de Véloirs (Inv MH)               |  |  | Arrêté ministériel<br>14 septembre 1949 | Façad, toitur château, pavillons, communs;<br>portes avant-cour & cour honneur; fuye, douves<br>& tourelle sud-est de l'enceinte du parc |
|      | Manoir de la Baronnière (Inv. M.H.)       |  |  | Arrêté<br>16 septembre 1949             | SITUE SUR AVOINE. Façades&toitures, à<br>l'exception des adjonctions modernes  |

| Code | Intitulé de la servitude                         | Textes institutifs                                  | Gestionnaire  |
|------|--|---|---|
| AC2  | Protection des sites et des monuments naturels   | Code de l'Environnement - articles L 341-1 à 342-22 | DREAL Centre<br>5 avenue Buffon - BP 6407 - 45062 Orleans CEDEX |
|      | <b>Objet local</b>                               |   | <b>Acte de création</b>   |
|      | Château de Coulaïne et ses abords (site inscrit) |   | Arrêté ministériel<br>07 février 1944                           |
|      |  |   | <b>Observations</b>   |

| Code | Intitulé de la servitude                               | Textes institutifs  | Gestionnaire   |
|------|--|---|--|
| AS1  | Périmètre de protection des eaux potables et minérales | Code de la santé publique. Art. L1321-2, L1321-2-1, L1321-3, R1321-13-1 à 4, R1321-14 | Agence Régionale de Santé - Délégation territoriale d'Indre-et-Loire<br>38, rue Edouard Vaillant - 37042 TOURS CEDEX 1 |
|      | <b>Objet local</b>                                     |   | <b>Acte de création</b>  |
|      | Forages Martinet n° 1 et 2                             |   | Arrêté préfectoral de DUP<br>26 novembre 1999  |
|      | Périmètres de protection forage "Puy Prieur"           |   | Arrêté préfectoral de DUP<br>21 octobre 1999   |
|      |  |   | <b>Observations</b>  |

| Code | Intitulé de la servitude                 | Textes institutifs  | Gestionnaire  |
|------|--|---|---|
| EL3  | Marchepied                               | Art. L. 2131-2 et L. 2131-3 du Code Général de la Propriété des Personnes Publiques | Direction Départementale des Territoires - Subdivision fluviale.<br>40, rue Maurice de Tastes - 37100 TOURS |
|      | <b>Objet local</b>                       |   | <b>Acte de création</b>   |
|      | 3,25m en bordure de la rivière La Vienne |   |   |
|      |  |   | <b>Observations</b>   |

| Code | Intitulé de la servitude      | Textes institutifs   | Gestionnaire  |
|------|-------------------------------|--|---|
| I4   | Canalisations électriques     | Lois du 15/06/1906 modifiée, du 13/07/1925, du 8/04/1946 modifiée, décrets du 6/10/1967, | RTE - GMR Anjou<br>Ecoparc - ZI Nord - Avenue des Fusillés - 49412 SAUMUR CEDEX |
|      | <b>Objet local</b>            |  | <b>Acte de création</b>   |
|      | Ligne 90 kV Avoine - Chinon I |  | <b>Observations</b>   |

| Code | Intitulé de la servitude                            | Textes institutifs  | Gestionnaire   |
|------|---|---|--|
| PM1  | Plan de prévention des risques naturels prévisibles | Lois 22/07/1987 et 02/02/1995 Art L 562-1 à 8 code de l'environnement | Direction Départementale des Territoires<br>61, Avenue de Grammont - 37041 TOURS CEDEX                           |
|      | <b>Objet local</b>                                  |   | <b>Acte de création</b>  |
|      | La Vienne   |   | Arrêté préfectoral<br>09 mars 2012   |
|      |   |   | <b>Observations</b><br><i>Plan de Prévention des Risques naturels prévisibles d'Inondation du val de Vienne.</i> |

| Code | Intitulé de la servitude                                | Textes institutifs                    | Gestionnaire  |
|------|---|---------------------------------------|---|
| PT2  | Protection contre les obstacles                         | Code des postes et télécommunications | Voir colonne Observations<br>-  |
|      | <b>Objet local</b>                                      |                                       | <b>Acte de création</b>   |
|      | Faisceau hertzien Fontevraud l'Abbaye - Avon les Roches |                                       | Décret Ministériel<br>15 avril 2015   |
|      |   |                                       | <b>Observations</b><br><i>Gestionnaire : Ministère de la défense - EMZD - DES/BSI - Rue Garigliano - BP 20 - 35 998 RENNES ARMEES</i> |

| Code  | Intitulé de la servitude                        | Textes institutifs   | Gestionnaire   |
|-------|---|--|--|
| T7civ | Servitude à l'extérieur des zones de dégagement | Articles R.244-1 et D.244-1 à 244-4 du code de l'aviation civile | DGAC<br>50 rue Henry-Farman<br>75720 PARIS Cedex 15                              |
|       | <b>Objet local</b>                              |  | <b>Acte de création</b>  |
|       | Tout le territoire national                     |  | <b>Observations</b>  |
|       |   |  | Tout le territoire national en dehors de la zone de dégagement des servitudes T5 |

*Nota : les éléments dont le code SUP est XX impactent le territoire mais ne font pas encore (ou plus) l'objet de servitudes d'utilité publique.*

Liste des servitudes d'utilité publique  
de la commune de **CANDES SAINT MARTIN**

23/01/2018

| Code | Intitulé de la servitude                                     | Textes institutifs                     | Gestionnaire   | Acte de création                       | Observations       |
|------|--|--|--|--|--------------------|
| AC1  | Protection des monuments historiques                         | Code du Patrimoine L 621-1 et suivants | Service Territorial de l'Architecture et du Patrimoine<br>36, rue de Clocheville - 37000 TOURS |  |                    |
|      | <b>Objet local</b>   |  |  |  |                    |
|      | Ancien château des Archevêques de Tours. (Inv. M.H.)         |  |  | Arrête<br>11 octobre 1971              | Façades, toitures. |
|      | Ancien hôtel de la Prévauté (Invent M.H.)                    |  |  | Arrêté ministériel<br>27 novembre 1951 |                    |
|      | Eglise (Cl. M.H)   |  |  | Liste de 1840                          |                    |
|      | Gran. rue et place de l'Egli. mais du XVI siècle (Invent.MH) |  |  | Arrêté ministériel<br>27 novembre 1951 |                    |
|      | Le Vieux Logis (Inv. MH)                                     |  |  | Arrêté ministériel<br>27 novembre 1951 |                    |
|      | Moulin-cavier du Puits-St-Michel (Inv. Sup. M.H.)            |  |  | Arrêté Région<br>02 février 1993       |                    |
|      | Nouveau logis rue de la Douve (Inventaire Supplémentaire)    |  |  | Arrêté ministériel<br>21 novembre 1977 |                    |

|   |                    |                  |
|---|--------------------|------------------|
| Place du Bac Maison du XVIè (Inv. MH)                 | Arrêté ministériel | 01 mars 1951     |
|   | Arrêté ministériel | 27 novembre 1951 |
| Rue de la mairie Ancienne maison communale (Inv M.H.) | Arrêté ministériel | 27 novembre 1951 |

| Code | Intitulé de la servitude   | Textes institutifs                                  | Gestionnaire  | Acte de création   | Observations |
|------|--|---|---|--------------------|--------------|
| AC2  | Protection des sites et des monuments naturels                       | Code de l'Environnement - articles L 341-1 à 342-22 | DREAL Centre<br>5 avenue Buffon - BP 6407 - 45062 Orleans CEDEX | Arrêté             |              |
|      | <b>Objet local</b>   |   |   |                    |              |
|      | Parc. de Terrain formant point de vue du moulin de Candes (S. Ins.)  |   |   | 02 mai 1935        |              |
|      | Sites Pito. de Candes, Couziers, Chouzé, St Germain, Savig.(S. Ins.) |   |   | Arrêté ministériel |              |
|      |  |   |   | 10 mai 1976        |              |

| Code | Intitulé de la servitude                         | Textes institutifs  | Gestionnaire   | Acte de création             | Observations |
|------|--|---------------------|--|------------------------------|--------------|
| AC4  | Protection du patrimoine architectural et urbain | Code de l'urbanisme | Service Territorial de l'Architecture et du Patrimoine<br>61, avenue de Grammont - 37000 TOURS |                              |              |
|      | <b>Objet local</b>                               |                     |  |                              |              |
|      | ZPPAUP de Candes Saint Martin                    |                     |  | Arrêté préfectoral de Région |              |
|      |  |                     |  | 12 octobre 1999              |              |



| Code | Intitulé de la servitude                     | Textes institutifs  | Gestionnaire  |
|------|--|---|---|
| EL3  | Marchepied                                   | Art. L. 2131-2 et L. 2131-3 du Code Général de la Propriété des Personnes Publiques | Direction Départementale des Territoires - Subdivision fluviale.<br>40, rue Maurice de Tastes - 37100 TOURS |
|      | <b>Objet local</b>                           |   | <b>Acte de création</b>   |
|      | 3,25m en bordure de la Loire et de la Vienne |   | Décret<br>13 octobre 1956   |
|      |  |   | <b>Observations</b>   |

| Code | Intitulé de la servitude       | Textes institutifs   | Gestionnaire  |
|------|--------------------------------|--|---|
| I4   | Canalisations électriques      | Lois du 15/06/1906 modifiée, du 13/07/1925, du 8/04/1946 modifiée, décrets du 6/10/1967, | RTE - GMR Anjou<br>Ecoparc - ZI Nord - Avenue des Fusillés - 49412 SAUMUR CEDEX |
|      | <b>Objet local</b>             |  | <b>Acte de création</b>   |
|      | Ligne 225 kV Avoine - Distré   |  |   |
|      | Ligne 2x400 kV Avoine - Distré |  |   |
|      | Ligne 90 kV Avoine Saumur      |  |   |
|      |                                |  | <b>Observations</b>   |

| Code | Intitulé de la servitude                            | Textes institutifs  | Gestionnaire   |
|------|---|---|--|
| PM1  | Plan de prévention des risques naturels prévisibles | Lois 22/07/1987 et 02/02/1995 Art L 562-1 à 8 code de l'environnement | Direction Départementale des Territoires<br>61, Avenue de Grammont - 37041 TOURS CEDEX |
|      | <b>Objet local</b>                                  |   | <b>Acte de création</b>  |
|      | La Vienne   |   | Arrêté préfectoral<br>09 mars 2012   |
|      |   |   | <b>Observations</b>  |
|      |   |   | Plan de Prévention des Risques naturels prévisibles d'Inondation du val de Vienne.     |

|  |                              |  |  |
|--|------------------------------|--|--|
|  | P.E.R. Mouvements de terrain | Arrêté préfectoral<br>02 décembre 1994 |  |
|--|------------------------------|--|--|

| <b>Code</b> | <b>Intitulé de la servitude</b>                   | <b>Textes institutifs</b>  | <b>Gestionnaire</b>  |
|-------------|---|--|--|
| T7civ       | Servitude à l'extérieur des zones de dégagement   | Articles R.244-1 et D.244-1 à 244-4 du code de l'aviation civile | DGAC<br>50 rue Henry-Farman<br>75720 PARIS Cedex 15  |
|             | <b>Objet local</b><br>Tout le territoire national |  | <b>Acte de création</b><br><br><b>Observations</b><br>Tout le territoire national en dehors de la zone de dégagement des servitudes T5 |

*Nota : les éléments dont le code SUP est XX impactent le territoire mais ne font pas encore (ou plus) l'objet de servitudes d'utilité publique.*

Liste des servitudes d'utilité publique  
de la commune de **CHINON**

23/01/2018

| Code | Intitulé de la servitude                                      | Textes institutifs                     | Gestionnaire   | Acte de création                       | Observations   |
|------|---|--|--|--|--|
| AC1  | Protection des monuments historiques                          | Code du Patrimoine L 621-1 et suivants | Service Territorial de l'Architecture et du Patrimoine<br>36, rue de Clocheville - 37000 TOURS |  |  |
|      | <b>Objet local</b>  |  |  |  |  |
|      | Ancien baillage (Inv. MH). Angle des rues Voltaire/du Palais. |  |  | Arrêté<br>26 décembre 1962             |  |
|      | Ancien couvent des Calvairiennes (hôpital) (Cl. M.H)          |  |  | Liste 1840<br>18 octobre 1966          |  |
|      | Ancien hôtel des Monnaies (Inv. MH), 20 rue du Grenier-à-sel  |  |  | Arrêté<br>28 décembre 1967             | Façades, toitures, escalier à vis                            |
|      | Ancien jeu de Paume   |  |  | Arrêté préfectoral<br>29 décembre 2015 | 10 rue du jeu de Paume                                       |
|      | Ancienne Abbaye de St-Mexme (école) (Cl. M.H.)                |  |  | Liste 1840<br>01 juin 1910             | Y compris bas-reliefs et peintures murales                   |
|      | Chapelle Ste Radegonde (Cl. M.H.)                             |  |  | Arrêté<br>08 juin 1967                 | Y compris les peintures murales à l'intérieur de la chapelle |
|      | Château (Cl. M.H.)  |  |  | Liste de 1840                          |  |

|  |                    |                  |   |
|--|--------------------|------------------|---|
| Château de la Vauguyon (Cl. M.H)                 | Arrêté             | 04 juillet 1995  | Corps de logis avec ses peintures.  |
| Château de la Vauguyon (Inv. M.H)                | Arrêté             | 04 juillet 1995  | En totalité sauf corps de logis.  |
|  | Arrêté.            | 24 décembre 1926 |   |
| Eglise Saint-Maurice (Cl. M.H)                   | Arrêté             | 22 octobre 1913  |   |
|  | Arrêté             | 18 juin 1962     |   |
| Entrée des "Caves Peintes" (Inv. M.H.)           | Arrêté             | 19 avril 1932    |   |
|  | Arrêté             | 27 octobre 1967  | Façades sud et est, et toitures correspondantes.  |
| Hôtel Bodard de la Jacopière                     | Arrêté préfectoral | 25 novembre 2016 | 81 rue Haute St Maurice et 6 quai Charles VII   |
|  | Arrêté             | 29 décembre 1983 |   |
| Hôtel des gouverneurs (Inv. MH), 48 rue Voltaire | Arrêté             | 12 juillet 1963  | Façades, toitures, porte sur cour, mur de clôture, escalier à double volée de l'aile Nord |

|  |        |                   |  |
|--|--------|-------------------|--|
| Maison "du Pilier" (Inv.MH), angle rues J.J Rousseau/Ph. de Commines | Arrêté | 01 juin 1927      | Poteau cornier                                       |
| Maison (Cl.MH) 82 rue Voltaire.                                      | Arrêté | 15 juillet 1920   | Façade sur rue (+ mur de clôture) et façade sur cour |
| Maison (Inv.MH) 52, rue Voltaire.                                    | Arrêté | 07 septembre 1978 | Façades, toitures.                                   |
| Maison du XVè (Inv. MH) 71, rue J.J Rousseau                         | Arrêté | 30 juillet 1963   | Façades sur rues, et toitures correspondantes.       |
| Maison du XVè (Inv. MH), 65 rue Voltaire                             | Arrêté | 05 août 1963      | Façades sur rue, et toitures correspondantes.        |
| Maison du XVè, (Inv.MH). 73 rue J.J Rousseau/rue Marceau.            | Arrêté | 26 décembre 1962  | Façades, toitures                                    |
| Maison XVè (Inv. MH) 45, rue Voltaire/du Grand Carroi                | Arrêté | 12 juillet 1963   | Façades sur rues, et toitures correspondantes.       |
| Maison XVIè (Inv. MH), 58 rue Voltaire.                              | Arrêté | 09 mars 1979      | Façades, toitures.                                   |
| Maison XVIè (Inv.MH), 61 rue Voltaire.                               | Arrêté | 17 octobre 1966   | Façades sur rue, et toitures correspondantes.        |
| Maison XVIè dite de Rabelais (Inv. MH). Angle rues Lamproie/Rabelais | Arrêté | 28 mai 1926       |  |

|   |                    |                  |   |
|---|--------------------|------------------|---|
| Maisons (Inv. MH), 34-38-44 rue Voltaire                              | Arrêté             | 12 novembre 1926 |   |
| Manoir de la Fuye (Inv. M.H.)   | Arrêté             | 13 octobre 1965  | Façades et toitures de l'ensemble des bâtiments |
| Musée des Amis du Vieux Chinon (Inv. MH) 81 rue Voltaire              | Arrêté             | 22 octobre 1926  | Façades sur rue et sur la cour du musée         |
| Périmètre de protection de l'Eglise de Rivière                        | liste de 1862      |                  | MH situé sur la commune de Rivière              |
| Périmètre de protection du Château de Contebault                      | Arrêté ministériel | 04 octobre 1962  | MH situé sur la commune d'Huismes               |
| Restes Fort St Georges & terr.fleuries avoisinant le château (Cl. MH) | Arrêté             | 03 octobre 1931  |   |
| Ruines du Château de Fromentières (inv. M.H.)                         | Arrêté             | 22 novembre 1949 |   |

| Code | Intitulé de la servitude                       | Textes institutifs                                  | Gestionnaire  |
|------|--|---|---|
| AC2  | Protection des sites et des monuments naturels | Code de l'Environnement - articles L 341-1 à 342-22 | DREAL Centre<br>5 avenue Buffon - BP 6407 - 45062 Orleans CEDEX |
|      | <b>Objet local</b>                             |   | <b>Acte de création</b>   |
|      | Abords du Fort St-Georges (Site Inscrit)       |   | Arrêté  |
|      |  |   | 15 juin 1942  |
|      |  |   | <b>Observations</b>   |

|  |        |              |
|--|--------|--------------|
| Carrefour du Grand Carroi (Site Inscrit)                   | Arrêté | 22 mai 1942  |
| Montée du château (Site inscrit)                           | Arrêté | 15 juin 1942 |
| Quartier éboulé du coteau St-Martin (Site inscrit)         | Arrêté | 15 juin 1942 |
| Site de la Vienne (plan d'eau & ses berges) (Site Inscrit) | Arrêté | 15 juin 1942 |

| Code | Intitulé de la servitude                                 | Textes institutifs  | Gestionnaire   |
|------|--|---------------------|--|
| AC4  | Protection du patrimoine architectural et urbain         | Code de l'urbanisme | Service Territorial de l'Architecture et du Patrimoine<br>61, avenue de Grammont - 37000 TOURS |
|      | Objet local  |                     | Acte de création   |
|      | Zône de protection du patrimoine arch., urb. et paysager |                     | Arrêté préfectoral de Région<br>17 février 1997  |
|      |  |                     | Observations   |

| Code | Intitulé de la servitude                               | Textes institutifs  | Gestionnaire   |
|------|--|---|--|
| AS1  | Périmètre de protection des eaux potables et minérales | Code de la santé publique. Art. L1321-2, L1321-2-1, L1321-3, R1321-13-1 à 4, R1321-14 | Agence Régionale de Santé - Délégation territoriale d'Indre-et-Loire<br>38, rue Edouard Vaillant - 37042 TOURS CEDEX 1 |
|      | Objet local  |   | Acte de création   |
|      | Captages de St Mexmes et Champ Pulans                  |   | Arrêté préfectoral de DUP<br>27 novembre 2000  |
|      |  |   | Observations   |
|      |  |   | Remplace l'arrêté du 18/05/89  |

|  |   |                   |  |
|--|---|-------------------|--|
| Forage de Parilly  | DUP   | 11 septembre 2007 |  |
|  | Arrêté préfectoral de D.U.P.<br>09 mai 1995 |                   |  |
| Périmètres de protection forage "Prés Moreaux" (Cne Roche Clermault) |   |                   |  |
| Pour le SIAEP de la région de Seuilley.                              |   |                   |  |

| Code   | Intitulé de la servitude  | Textes institutifs  | Gestionnaire   |
|--------|---|---|--|
| EL2bis | Protection des digues et des zones inondables de la Loire et de ses affluents | Articles L.2124-16 à 18 du Code Général de la Propriété des Personnes Publiques | Direction Départementale des Territoires - Subdivision fluviale.<br>40 rue Maurice de Tastes - 37100 TOURS |
|        | <b>Objet local</b>  |   | <b>Acte de création</b>  |
|        | Rivière de la Vienne  |   | <b>Observations</b><br>Faubourg Saint Jacques.   |

| Code | Intitulé de la servitude                 | Textes institutifs  | Gestionnaire  |
|------|--|---|---|
| EL3  | Marchepied                               | Art. L. 2131-2 et L. 2131-3 du Code Général de la Propriété des Personnes Publiques | Direction Départementale des Territoires - Subdivision fluviale.<br>40, rue Maurice de Tastes - 37100 TOURS |
|      | <b>Objet local</b>                       |   | <b>Acte de création</b>   |
|      | 3,25m en bordure de la rivière la Vienne |   | <b>Observations</b>   |



| Code | Intitulé de la servitude            | Textes institutifs                              | Gestionnaire   |
|------|-------------------------------------|---|--|
| EL7  | Alignements                         | Code de la voirie routière. Code de l'urbanisme | Conseil Départemental d'Indre et Loire<br>Place de la Préfecture - 37927 TOURS CEDEX 9 |
|      | <b>Objet local</b>                  |   | <b>Acte de création</b>  |
|      | Voies nationales et départementales |   | <b>Observations</b>  |

| Code | Intitulé de la servitude                           | Textes institutifs           | Gestionnaire   |
|------|--|------------------------------|--|
| I3   | Canalisations de transport de gaz                  | Loi du 15 juin 1906 modifiée | GRT Gaz Région Centre Atlantique<br>62, rue de la Brigade Rac - ZI Rabion - 16023 ANGOULEME CEDEX                        |
|      | <b>Objet local</b>                                 |                              | <b>Acte de création</b>  |
|      | Antenne de Chinon (La Chapelle-sur-Loire à Chinon) |                              | Arrêté Préfectoral<br>26 avril 1988  |
|      |  |                              | <b>Observations</b><br>Complétée par la SUP de Maitrise de l'Urbanisation instituée par Arrêté Préfectoral du 26/09/2016 |

| Code | Intitulé de la servitude       | Textes institutifs   | Gestionnaire  |
|------|--------------------------------|--|---|
| I4   | Canalisations électriques      | Lois du 15/06/1906 modifiée, du 13/07/1925, du 8/04/1946 modifiée, décrets du 6/10/1967, | RTE - GMR Anjou<br>Ecoparc - ZI Nord - Avenue des Fusillés - 49412 SAUMUR CEDEX |
|      | <b>Objet local</b>             |  | <b>Acte de création</b>   |
|      | Ligne 90 kV Avoine - Chinon I  |  | <b>Observations</b>   |
|      | Ligne 90 kV Avoine - Chinon II |  |   |

| Code | Intitulé de la servitude                            | Textes institutifs  | Gestionnaire  |
|------|---|---|---|
| PM1  | Plan de prévention des risques naturels prévisibles | Lois 22/07/1987 et 02/02/1995 Art L.562-1 à 8 code de l'environnement | Direction Départementale des Territoires<br>61, Avenue de Grammont - 37041 TOURS CEDEX  |
|      | <b>Objet local</b>                                  |   | <b>Acte de création</b>   |
|      | La Vienne   |   | Arrêté préfectoral<br>09 mars 2012  |
|      | PER de CHINON (MT)                                  |   | Arrêté préfectoral<br>19 août 1991  |
|      |   |   | <b>Observations</b><br>Plan de Prévention des Risques naturels prévisibles d'Inondation du val de Vienne.<br><br>Mouvements de terrain. |

| Code | Intitulé de la servitude                               | Textes institutifs                    | Gestionnaire  |
|------|--|---------------------------------------|---|
| PT1  | Protection contre les perturbations électromagnétiques | Code des postes et télécommunications | voir colonne Observations   |
|      | <b>Objet local</b>                                     |                                       | <b>Acte de création</b>   |
|      | Centre émission CHINON - PARILLY CCT 37 13 004         |                                       | Décret ministériel<br>12 octobre 1981   |
|      |  |                                       | <b>Observations</b><br>Gestionnaire : Télédiffusion de France - DO Ile-de-France Centre - 4, avenue Ampère - Montigny Le Bretonneux - 78897 SAINT QUENTIN EN YVELINES |

| Code | Intitulé de la servitude                       | Textes institutifs                    | Gestionnaire   |
|------|--|---------------------------------------|--|
| PT2  | Protection contre les obstacles                | Code des postes et télécommunications | Voir colonne Observations  |
|      | <b>Objet local</b>                             |                                       | <b>Acte de création</b>  |
|      | Centre émission CHINON - PARILLY CCT 37 13 004 |                                       | Décret ministériel<br>26 mars 1981   |
|      | Centre radioélectrique CHINON                  |                                       | Décret ministériel<br>26 juin 1987   |
|      |  |                                       | <b>Observations</b><br>Gestionnaire : Télédiffusion de France - DO Ile-de-France Centre - 4, avenue Ampère - Montigny Le Bretonneux - 78897 SAINT QUENTIN EN YVELINES<br><br>Gestionnaire : France Télécom - UPR Ouest Centre Val de Loire - 18-22, avenue de la République - 37700 SAINT PIERRE DES CORPS |

|   |                    |                   |   |
|---|--------------------|-------------------|---|
| Faisceau hertzien Fontevraud l'Abbaye - Avon les Roches | Décret Ministériel | 15 avril 2015     | Gestionnaire : Ministère de la défense - EMZD - DES/BSI - Rue Garigliano - BP 20 - 35 998 RENNES ARMEES                       |
| Faisceau hertzien TOURS-ST EPAIN-CHINON                 | Décret             | 26 juin 1987      | Gestionnaire : France Télécom - UPR Ouest Centre Val de Loire - 18-22, avenue de la République - 37700 SAINT PIERRE DES CORPS |
| Liaison Hertzienne BRIZAY-CHINON                        | Décret             | 06 septembre 1990 | Gestionnaire : France Télécom - UPR Ouest Centre Val de Loire - 18-22, avenue de la République - 37700 SAINT PIERRE DES CORPS |
| Liaison Hertzienne CHINON-RICHELIEU                     | Décret ministériel | 06 septembre 1990 | Gestionnaire : France Télécom - UPR Ouest Centre Val de Loire - 18-22, avenue de la République - 37700 SAINT PIERRE DES CORPS |

| Code | Intitulé de la servitude   | Textes institutifs                    | Gestionnaire  |
|------|--|---------------------------------------|---|
| PT3  | Passage de câbles PTT en terrain privé                                 | Code des postes et télécommunications | France Telecom - UPR Ouest Centre Val de Loire 18-22 avenue de la République - 37700 Saint Pierre des Corps |
|      | Objet local  |                                       | <b>Observations</b>   |
|      | Câble souterrain à fibres optiques Chinon - Chatellerault (n° F212.02) |                                       | Section BV : parcelle 99. Section BP : parcelles 25, 62, 68, 76, 77, 79                                     |
|      |  |                                       | 15 avril 1991   |

| Code | Intitulé de la servitude   | Textes institutifs              | Gestionnaire  |
|------|----------------------------|---------------------------------|---|
| T1   | Chemins de fer             | Loi de 15 juillet 1845 modifiée | SNCF - Délégation Territoriale de l'Immobilier Ouest 23, rue Pierre Brossolette - 37 700 - SAINT PIERRE DES CORPS |
|      | Objet local                |                                 | <b>Observations</b>   |
|      | Voie ferrée Tours - Chinon |                                 |   |

| Code  | Intitulé de la servitude                        | Textes institutifs   | Gestionnaire   |
|-------|---|--|--|
| T7civ | Servitude à l'extérieur des zones de dégagement | Articles R.244-1 et D.244-1 à 244-4 du code de l'aviation civile | DGAC<br>50 rue Henry-Farman<br>75720 PARIS Cedex 15                              |
|       | <b>Objet local</b>                              |  | <b>Acte de création</b>  |
|       | Tout le territoire national                     |  | <b>Observations</b>  |
|       |   |  | Tout le territoire national en dehors de la zone de dégagement des servitudes T5 |

*Nota : les éléments dont le code SUP est XX impactent le territoire mais ne font pas encore (ou plus) l'objet de servitudes d'utilité publique.*

Liste des servitudes d'utilité publique  
de la commune de **CHOUZE SUR LOIRE**

23/01/2018

| Code | Intitulé de la servitude                        | Textes institutifs                     | Gestionnaire   | Acte de création                      | Observations  |
|------|---|--|--|---------------------------------------|---|
| AC1  | Protection des monuments historiques            | Code du Patrimoine L 621-1 et suivants | Service Territorial de l'Architecture et du Patrimoine<br>36, rue de Clocheville - 37000 TOURS |                                       |   |
|      | <b>Objet local</b>                              |  |  |                                       |   |
|      | Ancien Prieuré du Plessis-aux-Moines - Inscrits |  |  | Arrêté<br>12 juillet 1963             | Façade Est avec la douve et le pont, façade Ouest du logis prioral, façades de la chapelle, couvertures correspondantes, grange |
|      | Chateau des Réaux - Inscrit                     |  |  | Arrêté<br>05 avril 1930               | Château des Réaux   |
|      | Deux moulins caviers - Inscrits                 |  |  | Arrêté ministériel<br>09 février 1993 | Deux moulins-caviers  |
|      | Maison à Tourelles 7 rue de l'Eglise - Inscrit  |  |  | Arrêté<br>12 octobre 1942             | La façade et la toiture sur rue   |
|      | Moulin à vent des Pelouses - Inscrit            |  |  | Arrêté<br>07 mars 1975                | Moulin à vent   |
|      | Moulin de Lecé - Inscrit                        |  |  | Arrêté<br>16 mars 1976                | Moulin de Lecé  |

| Code | Intitulé de la servitude                           | Textes institutifs                                  | Gestionnaire  |
|------|--|---|---|
| AC2  | Protection des sites et des monuments naturels     | Code de l'Environnement - articles L 341-1 à 342-22 | DREAL Centre<br>5 avenue Buffon - BP 6407 - 45062 Orleans CEDEX |
|      | <b>Objet local</b>                                 |   | <b>Acte de création</b>   |
|      | Confluent de la Loire et de la Vienne Site inscrit |   | Arrêté<br>10 mai 1976   |
|      |  |   | <b>Observations</b>   |

| Code   | Intitulé de la servitude  | Textes institutifs  | Gestionnaire   |
|--------|---|---|--|
| EL2bis | Protection des digues et des zones inondables de la Loire et de ses affluents | Articles L 2124-16 à 18 du Code Général de la Propriété des Personnes Publiques | Direction Départementale des Territoires - Subdivision fluviale.<br>40 rue Maurice de Tastes - 37100 TOURS |
|        | <b>Objet local</b>  |   | <b>Acte de création</b>  |
|        | La Loire  |   | <b>Observations</b>  |
|        |   |   |  |

| Code | Intitulé de la servitude     | Textes institutifs  | Gestionnaire  |
|------|------------------------------|---|---|
| EL3  | Marchepied                   | Art. L. 2131-2 et L. 2131-3 du Code Général de la Propriété des Personnes Publiques | Direction Départementale des Territoires - Subdivision fluviale.<br>40, rue Maurice de Tastes - 37100 TOURS |
|      | <b>Objet local</b>           |   | <b>Acte de création</b>   |
|      | 3,25m en bordure de la Loire |   | Décret<br>13 octobre 1956   |
|      |                              |   | <b>Observations</b>   |

| Code | Intitulé de la servitude                            | Textes institutifs  | Gestionnaire   |
|------|---|---|--|
| PM1  | Plan de prévention des risques naturels prévisibles | Lois 22/07/1987 et 02/02/1995 Art L.562-1 à 8 code de l'environnement | Direction Départementale des Territoires<br>61, Avenue de Grammont - 37041 TOURS CEDEX |
|      | <b>Objet local</b>                                  |   | <b>Acte de création</b>  |
|      | Zones inondables de la Loire                        |   | Arrêté préfectoral<br>21 juin 2002   |
|      |   |   | <b>Observations</b><br>Plan de prévention des risques naturels du val d'authion        |

| Code | Intitulé de la servitude | Textes institutifs              | Gestionnaire   |
|------|--------------------------|---------------------------------|--|
| T1   | Chemins de fer           | Loi de 15 juillet 1845 modifiée | SNCF - Délégation Territoriale de l'Immobilier Ouest<br>23, rue Pierre Brossolette - 37 700 - SAINT PIERRE DES CORPS |
|      | <b>Objet local</b>       |                                 | <b>Acte de création</b>  |
|      | Voie Ferrée Tours-Angers |                                 | Loi<br>15 juillet 1945   |
|      |                          |                                 | <b>Observations</b>  |

| Code  | Intitulé de la servitude                        | Textes institutifs   | Gestionnaire  |
|-------|---|--|---|
| T7civ | Servitude à l'extérieur des zones de dégagement | Articles R.244-1 et D.244-1 à 244-4 du code de l'aviation civile | DGAC<br>50 rue Henry-Farman<br>75720 PARIS Cedex 15   |
|       | <b>Objet local</b>                              |  | <b>Acte de création</b>   |
|       | Tout le territoire national                     |  | <b>Observations</b><br>Tout le territoire national en dehors de la zone de dégagement des servitudes T5 |

*Nota : les éléments dont le code SUP est XX impactent le territoire mais ne font pas encore (ou plus) l'objet de servitudes d'utilité publique.*



# Liste des servitudes d'utilité publique de la commune de CINAIS

23/01/2018

| Code | Intitulé de la servitude                                 | Textes institutifs                     | Gestionnaire   |
|------|--|--|--|
| AC1  | Protection des monuments historiques                     | Code du Patrimoine L 621-1 et suivants | Service Territorial de l'Architecture et du Patrimoine<br>36, rue de Clocheville - 37000 TOURS |
|      | <b>Objet local</b>                                       |  | <b>Acte de création</b>  |
|      | Maison de Rabelais (Cl. MH) - Situé sur la cne de Seully |  | Arrêté<br>14 février 1930  |
|      | Protection du Château de FAU (Inv.M.H.)                  |  | Arrêté ministériel<br>18 octobre 1971  |
|      |  |  | <b>Observations</b><br>Objet situé sur la commune de Thizay                                    |

| Code | Intitulé de la servitude       | Textes institutifs  | Gestionnaire  |
|------|--------------------------------|---|---|
| EL3  | Marchepied                     | Art. L. 2131-2 et L. 2131-3 du Code Général de la Propriété des Personnes Publiques | Direction Départementale des Territoires - Subdivision fluviale.<br>40, rue Maurice de Tastes - 37100 TOURS |
|      | <b>Objet local</b>             |   | <b>Acte de création</b>   |
|      | 3,25 m en bordure de la Vienne |   | <b>Observations</b>   |

| Code | Intitulé de la servitude                            | Textes institutifs  | Gestionnaire  |
|------|---|---|---|
| PM1  | Plan de prévention des risques naturels prévisibles | Lois 22/07/1987 et 02/02/1995 Art L 562-1 à 8 code de l'environnement | Direction Départementale des Territoires<br>61, Avenue de Grammont - 37041 TOURS CEDEX                    |
|      | <b>Objet local</b>                                  |   | <b>Acte de création</b>   |
|      | La Vienne   |   | Arrêté préfectoral<br>09 mars 2012  |
|      |   |   | <b>Observations</b><br>Plan de Prévention des Risques naturels prévisibles d'inondation du val de Vienne. |

|  |                              |                    |
|--|------------------------------|--------------------|
|  | P.E.R. Mouvements de terrain | Arrêté préfectoral |
|  |                              | 02 décembre 1994   |

| Code  | Intitulé de la servitude                        | Textes institutifs   | Gestionnaire  |
|-------|---|--|---|
| T7civ | Servitude à l'extérieur des zones de dégagement | Articles R.244-1 et D.244-1 à 244-4 du code de l'aviation civile | DGAC<br>50 rue Henry-Farman<br>75720 PARIS Cedex 15                                     |
|       | <b>Objet local</b>                              |  | <b>Acte de création</b>   |
|       | Tout le territoire national                     |  | <i>Tout le territoire national en dehors de la zone de dégagement des servitudes T5</i> |

*Nota : les éléments dont le code SUP est XX impactent le territoire mais ne font pas encore (ou plus) l'objet de servitudes d'utilité publique.*

# Liste des servitudes d'utilité publique de la commune de **COUZERS**

23/01/2018

| Code | Intitulé de la servitude             | Textes institutifs                     | Gestionnaire   |
|------|--------------------------------------|--|--|
| AC1  | Protection des monuments historiques | Code du Patrimoine L 621-1 et suivants | Service Territorial de l'Architecture et du Patrimoine<br>36, rue de Clocheville - 37000 TOURS |
|      | <b>Objet local</b>                   |  | <b>Acte de création</b>  |
|      | Eglise de St-Jean (C.I.M. H)         |  | Décret<br>07 mai 1908  |
|      |                                      |  | <b>Observations</b><br>Porche  |

| Code | Intitulé de la servitude                          | Textes institutifs                                  | Gestionnaire  |
|------|---|---|---|
| AC2  | Protection des sites et des monuments naturels    | Code de l'Environnement - articles L 341-1 à 342-22 | DREAL Centre<br>5 avenue Buffon - BP 6407 - 45062 Orleans CEDEX |
|      | <b>Objet local</b>                                |   | <b>Acte de création</b>   |
|      | Ensemble de communes confluent de la Vienne/Loire |   | Arrêté ministériel<br>10 mai 1976                               |
|      |   |   | <b>Observations</b>   |

| Code | Intitulé de la servitude       | Textes institutifs  | Gestionnaire  |
|------|--------------------------------|---|---|
| EL3  | Marchepied                     | Art. L. 2131-2 et L. 2131-3 du Code Général de la Propriété des Personnes Publiques | Direction Départementale des Territoires - Subdivision fluviale.<br>40, rue Maurice de Tastes - 37100 TOURS |
|      | <b>Objet local</b>             |   | <b>Acte de création</b>   |
|      | 3,25 m en bordure de la Vienne |   | <b>Observations</b>   |

| Code | Intitulé de la servitude                            | Textes institutifs  | Gestionnaire  |
|------|---|---|---|
| PM1  | Plan de prévention des risques naturels prévisibles | Lois 22/07/1987 et 02/02/1995 Art L.562-1 à 8 code de l'environnement | Direction Départementale des Territoires<br>61, Avenue de Grammont - 37041 TOURS CEDEX                    |
|      | <b>Objet local</b>                                  |   | <b>Acte de création</b>   |
|      | La Vienne   |   | Arrêté préfectoral<br>09 mars 2012  |
|      |   |   | <b>Observations</b><br>Plan de Prévention des Risques naturels prévisibles d'Inondation du val de Vienne. |

| Code | Intitulé de la servitude                                | Textes institutifs                    | Gestionnaire   |
|------|---|---------------------------------------|--|
| PT2  | Protection contre les obstacles                         | Code des postes et télécommunications | Voir colonne Observations<br>-   |
|      | <b>Objet local</b>                                      |                                       | <b>Acte de création</b>  |
|      | Faisceau hertzien Fontevraud l'Abbaye - Avon les Roches |                                       | Décret Ministériel<br>15 avril 2015  |
|      |   |                                       | <b>Observations</b><br>Gestionnaire : Ministère de la défense - EMZD – DES/BSI - Rue Garigliano - BP 20 - 35 998 RENNES ARMEES |

| Code  | Intitulé de la servitude                        | Textes institutifs   | Gestionnaire   |
|-------|---|--|--|
| T7civ | Servitude à l'extérieur des zones de dégagement | Articles R.244-1 et D.244-1 à 244-4 du code de l'aviation civile | DGAC<br>50 rue Henry-Farman<br>75720 PARIS Cedex 15                              |
|       | <b>Objet local</b>                              |  | <b>Acte de création</b>  |
|       | Tout le territoire national                     |  | Tout le territoire national en dehors de la zone de dégagement des servitudes T5 |
|       |   |  | <b>Observations</b>  |

| Code | Intitulé de la servitude           | Textes institutifs | Gestionnaire  |
|------|------------------------------------|--------------------|---|
| XX   | Détail dans colonne objet local    | Pour information   | Objet ne faisant pas l'objet de servitudes officiellement instituées                    |
|      | <b>Objet local</b>                 |                    | <b>Acte de création</b>   |
|      | Abbaye de Fontevraud et ses abords |                    | <b>Observations</b>   |
|      |                                    |                    | Projet de classement au titre des sites (AC2) soumis à enquête du 2 au 31 janvier 2012. |

*Nota : les éléments dont le code SUP est XX impactent le territoire mais ne font pas encore (ou plus) l'objet de servitudes d'utilité publique.*

Liste des servitudes d'utilité publique  
de la commune de **CRAVANT LES  
COTEAUX**

23/01/2018

| Code | Intitulé de la servitude                               | Textes institutifs                     | Gestionnaire   | Acte de création                       | Observations  |
|------|--|--|--|--|---|
| AC1  | Protection des monuments historiques                   | Code du Patrimoine L 621-1 et suivants | Service Territorial de l'Architecture et du Patrimoine<br>36, rue de Clocheville - 37000 TOURS |  |   |
|      | <b>Objet local</b>                                     |  |  |  |   |
|      | Château de Cravant (MH inscrit)                        |  |  | Arrêté ministériel<br>11 juillet 1945  |   |
|      | Eglise désaffectée du cimetière (MH classé)            |  |  | Arrêté ministériel<br>10 février 1913  |   |
|      | Partie du cimetière du Vieux-Bourg                     |  |  | Arrêté préfectoral<br>02 mai 2011      | Parcelle AB 217. Partie dénommée "cimetière des enfants". |
|      | Périmètre de protection de l'Eglise de Rivière         |  |  | Liste de 1862                          | M.H situé sur la commune de Rivière                       |
|      | Périmètre de protection du Manoir du Bois de Veude     |  |  | Arrêté préfectoral<br>02 novembre 1964 | M.H situé sur la commune d'Anché                          |
|      | Portes du manoir des Berthaisières (MH inscrit)        |  |  | Arrêté ministériel<br>06 mars 1947     |   |
|      | Rayon de protection de l'Eglise paroissiale St Hilaire |  |  | Arrêté ministériel<br>22 octobre 1926  | MH situé sur la commune de Sazilly                        |

|  |   |                    |                                     |
|--|---|--------------------|-------------------------------------|
|  | Rayon de protection du Château du Pressoir                    | A.P de Région      | MH situé sur la commune de Panzoult |
|  |   |                    | 11 août 1987                        |
|  | Restes de la chapelle de la Madeleine du Croulay (MH inscrit) | Arrêté ministériel |                                     |
|  |   |                    | 01 avril 1917                       |

| Code | Intitulé de la servitude   | Textes institutifs                                  | Gestionnaire  |
|------|--|---|---|
| AC2  | Protection des sites et des monuments naturels                       | Code de l'Environnement - articles L 341-1 à 342-22 | DREAL Centre<br>5 avenue Buffon - BP 6407 - 45062 Orleans CEDEX |
|      | <b>Objet local</b>   |   | <b>Acte de création</b>   |
|      | Ruines de la chapelle de la Madeleine et leurs abords (site inscrit) |   | <b>Observations</b><br>Parcelle n° 107p.                        |
|      |  |   | Arrêté ministériel<br>16 août 1944                              |

| Code | Intitulé de la servitude | Textes institutifs  | Gestionnaire  |
|------|--------------------------|---------------------|---|
| Ar6  | Champs de tir            | Loi 13 juillet 1927 | Ministère de la défense - EMZD - DES/BSI<br>Rue Garigliano - BP 20 - 35 998 RENNES ARMEES   |
|      | <b>Objet local</b>       |                     | <b>Acte de création</b>   |
|      | Champ de tir du Ruchard  |                     | <b>Observations</b><br>Gestionnaire : Etablissement du génie -<br>Caserne Baraguey d'Hilliers - 60 bis, boulevard<br>Thiers B.P. 3405 - 37034 Tours CEDEX |
|      |                          |                     | Décret ministériel<br>29 mai 1975   |

| Code | Intitulé de la servitude                               | Textes institutifs  | Gestionnaire   |
|------|--|---|--|
| AS1  | Périmètre de protection des eaux potables et minérales | Code de la santé publique. Art. L1321-2, L1321-2-1, L1321-3, R1321-13-1 à 4, R1321-14 | Agence Régionale de Santé - Délégation territoriale d'Indre-et-Loire<br>38, rue Edouard Vaillant - 37042 TOURS CEDEX 1 |
|      | <b>Objet local</b>                                     |   | <b>Acte de création</b>  |
|      | Périmètres de protection forage "Moulin à Tan"         |   | Arrêté préfectoral de DUP<br>10 février 2000   |
|      |  |   | <b>Observations</b>  |

| Code | Intitulé de la servitude                 | Textes institutifs  | Gestionnaire  |
|------|--|---|---|
| EL3  | Marchepied                               | Art. L. 2131-2 et L. 2131-3 du Code Général de la Propriété des Personnes Publiques | Direction Départementale des Territoires - Subdivision fluviale.<br>40, rue Maurice de Tastes - 37100 TOURS |
|      | <b>Objet local</b>                       |   | <b>Acte de création</b>   |
|      | 3,25m en bordure de la rivière la Vienne |   | DECRET n°561033<br>13 octobre 1956  |
|      |  |   | <b>Observations</b>   |

| Code | Intitulé de la servitude                            | Textes institutifs  | Gestionnaire   |
|------|---|---|--|
| PM1  | Plan de prévention des risques naturels prévisibles | Lois 22/07/1987 et 02/02/1995 Art L 562-1 à 8 code de l'environnement | Direction Départementale des Territoires<br>61, Avenue de Grammont - 37041 TOURS CEDEX |
|      | <b>Objet local</b>                                  |   | <b>Acte de création</b>  |
|      | La Vienne   |   | Arrêté préfectoral<br>09 mars 2012   |
|      |   |   | <b>Observations</b>  |
|      |   |   | Plan de Prévention des Risques naturels prévisibles d'inondation du val de Vienne.     |



| Code | Intitulé de la servitude                                | Textes institutifs                    | Gestionnaire   |
|------|---|---------------------------------------|--|
| PT2  | Protection contre les obstacles                         | Code des postes et télécommunications | Voir colonne Observations<br>-   |
|      | <b>Objet local</b>                                      |                                       | <b>Acte de création</b>  |
|      | Faisceau hertzien Chinon à St-Epain à Tours             |                                       | Décret<br>26 juin 1987<br><b>Observations</b><br>Gestionnaire : France Télécom - UPR Ouest<br>Centre Val de Loire - 18-22, avenue de la République - 37700 SAINT PIERRE DES CORPS      |
|      | Faisceau hertzien Fontevraud l'Abbaye - Avon les Roches |                                       | Décret Ministériel<br>15 avril 2015<br><b>Observations</b><br>Gestionnaire : Ministère de la défense - EMZD - DES/BSI - Rue Garigliano - BP 20 - 35 998 RENNES ARMEES                  |
|      | Liaison Hertzienne BRIZAY-CHINON                        |                                       | Décret<br>06 septembre 1990<br><b>Observations</b><br>Gestionnaire : France Télécom - UPR Ouest<br>Centre Val de Loire - 18-22, avenue de la République - 37700 SAINT PIERRE DES CORPS |

| Code  | Intitulé de la servitude                        | Textes institutifs   | Gestionnaire  |
|-------|---|--|---|
| T7civ | Servitude à l'extérieur des zones de dégagement | Articles R.244-1 et D.244-1 à 244-4 du code de l'aviation civile | DGAC<br>50 rue Henry-Farman<br>75720 PARIS Cedex 15   |
|       | <b>Objet local</b>                              |  | <b>Acte de création</b>   |
|       | Tout le territoire national                     |  | <b>Observations</b><br>Tout le territoire national en dehors de la zone de dégagement des servitudes T5 |

Nota : les éléments dont le code SUP est XX impactent le territoire mais ne font pas encore (ou plus) l'objet de servitudes d'utilité publique.

# Liste des servitudes d'utilité publique de la commune de HUISMES

23/01/2018

| Code | Intitulé de la servitude                                | Textes institutifs                     | Gestionnaire  |
|------|---|--|---|
| AC1  | Protection des monuments historiques                    | Code du Patrimoine L 621-1 et suivants | Service Territorial de l'Architecture et du Patrimoine<br>36, rue de Clocheville - 37000 TOURS  |
|      | <b>Objet local</b>                                      |  | <b>Acte de création</b>   |
|      | Château de Contebault (Inv. MH)                         |  | Arrêté ministériel<br>04 octobre 1962   |
|      | Château d'Uzage (Inv. MH)                               |  | Arrêté ministériel<br>22 juillet 1952   |
|      | Château d'Uzage (Inv. MH)                               |  | Arrêté préfectoral<br>09 mars 2010  |
|      | Clocher et passage couvert (Inv. MH)                    |  | Arrêté ministériel<br>29 janvier 1940   |
|      | Eglise (Cl. MH)   |  | Arrêté ministériel<br>15 novembre 1913  |
|      | Manoir de la "Bruère" ou de la "Chancellerie" (Inv. MH) |  | Arrêté ministériel<br>03 décembre 1962  |
|      | Manoir de la Cour-Neuve (Inv. MH)                       |  | Arrêté ministériel<br>11 avril 1946   |
|      |   |  | <b>Observations</b>   |
|      |   |  | Façades et toitures   |
|      |   |  | Façades et toitures du Château proprement dit, du manoir et de la fule  |
|      |   |  | Parties du parc du château incluant le mur de clôture et les communs édifiés au XIXème siècle et les aménagements du début du XXème siècle s'inscrivant dans la trame du parc |
|      |   |  | Clocher et passage couvert qui réunit l'église au bâtiment dit "Doyenné".   |
|      |   |  | Abside et travée attenante.   |
|      |   |  | Façades et toitures du bâtiment nord et tour.   |
|      |   |  | Logis principal, ancienne fuie et bâtiments des communs.  |

|   |  |  |
|---|--|--|
| Manoir de la Fuye (Inv. MH)                 | Arrêté ministériel<br>13 janvier 1965  | Façades et toitures de l'ensemble des bâtiments. Situé sur la commune de Chinon. |
| Ruines du château de Bonaventure (Inv. MH)  | Arrêté ministériel<br>08 août 1962     | Situées dans le parc du château d'Uzage.   |
| Ruines du château de Fromentières (Inv. MH) | Arrêté ministériel<br>22 novembre 1949 | Situé sur la commune de Chinon.  |

| Code | Intitulé de la servitude                               | Textes institutifs  | Gestionnaire   |
|------|--|---|--|
| AS1  | Périmètre de protection des eaux potables et minérales | Code de la santé publique. Art. L1321-2, L1321-2-1, L1321-3, R1321-13-1 à 4, R1321-14 | Agence Régionale de Santé - Délégation territoriale d'Indre-et-Loire<br>38, rue Edouard Vaillant - 37042 TOURS CEDEX 1 |
|      | <b>Objet local</b>                                     |   | <b>Acte de création</b>  |
|      | Périmètres de protection du forage "Chanteloup"        |   | Arrêté préfectoral de DUP<br>04 juin 1999  |
|      | Périmètres de protection du forage "Villiers"          |   | Arrêté préfectoral de DUP<br>04 juin 1999  |
|      | Prise d'eau en Loire                                   |   | Arrêté préfectoral<br>01 juillet 2004  |
|      |  |   | <b>Observations</b>  |
|      |  |   | Forage situé sur la commune de St Benoit.  |
|      |  |   | Située sur la commune d'Avoine.  |

| Code   | Intitulé de la servitude  | Textes institutifs  | Gestionnaire   |
|--------|---|---|--|
| EL2bis | Protection des digues et des zones inondables de la Loire et de ses affluents | Articles L.2124-16 à 18 du Code Général de la Propriété des Personnes Publiques | Direction Départementale des Territoires - Subdivision fluviale.<br>40 rue Maurice de Tastes - 37100 TOURS |
|        | Objet local   |   | Acte de création   |
|        | La Loire  |   | Observations<br>Digues, îles.  |

| Code | Intitulé de la servitude | Textes institutifs  | Gestionnaire  |
|------|--------------------------|---|---|
| EL3  | Marchepied               | Art. L. 2131-2 et L. 2131-3 du Code Général de la Propriété des Personnes Publiques | Direction Départementale des Territoires - Subdivision fluviale.<br>40, rue Maurice de Tastes - 37100 TOURS |
|      | Objet local              |   | Acte de création  |
|      | La Loire                 |   | Code du domaine public fluvial etd<br>Servitudes de halage et de marche-pied                                |

| Code | Intitulé de la servitude                           | Textes institutifs           | Gestionnaire  |
|------|--|------------------------------|---|
| I3   | Canalisations de transport de gaz                  | Loi du 15 juin 1906 modifiée | GRT Gaz Région Centre Atlantique<br>62, rue de la Brigade Rac - ZI Rabion - 16023 ANGOULEME CEDEX   |
|      | Objet local  |                              | Acte de création  |
|      | Antenne de Chinon (La Chapelle-sur-Loire à Chinon) |                              | Arrêté Interministériel<br>26 avril 1988  |
|      | Canalisation HUISMES - AVOINE                      |                              | Observations<br>Complétée par la SUP de Maitrise de l'Urbanisation instituée par Arrêté Préfectoral du 26/09/2016. DN100.<br>Complétée par la SUP de Maitrise de l'Urbanisation instituée par Arrêté Préfectoral du 26/09/2016. DN80. |

| Code | Intitulé de la servitude                  | Textes institutifs   | Gestionnaire  |
|------|---|--|---|
| I4   | Canalisations électriques                 | Lois du 15/06/1906 modifiée, du 13/07/1925, du 8/04/1946 modifiée, décrets du 6/10/1967, | RTE - GMR Anjou<br>Ecoparc - ZI Nord - Avenue des Fusillés - 49412 SAUMUR CEDEX |
|      | <b>Objet local</b>                        |  | <b>Acte de création</b>   |
|      | Ligne 2 x 400 kV Avoine - Larçay I et II  |  | Arrêté ministériel de DUP<br>14 août 1985                                       |
|      | Ligne 90 kV Avoine - Chinon II            |  | Arrêté<br>22 juin 1976  |
|      | Ligne 90 kV Avoine - La Chapelle-aux-Naux |  | Arrêté ministériel de DUP<br>26 janvier 1978                                    |
|      |   |  | <b>Observations</b>   |

| Code | Intitulé de la servitude                            | Textes institutifs  | Gestionnaire   |
|------|---|---|--|
| PM1  | Plan de prévention des risques naturels prévisibles | Lois 22/07/1987 et 02/02/1995 Art L 562-1 à 8 code de l'environnement | Direction Départementale des Territoires<br>61, Avenue de Grammont - 37041 TOURS CEDEX |
|      | <b>Objet local</b>                                  |   | <b>Acte de création</b>  |
|      | Zones inondables de la Loire et de l'Indre          |   | Arrêté préfectoral<br>21 juin 2002   |
|      |   |   | <b>Observations</b>  |
|      |   |   | Plan de prévention des risques naturels du val de Bréhémont/Langeais                   |

| Code | Intitulé de la servitude                             | Textes institutifs                    | Gestionnaire   |
|------|--|---------------------------------------|--|
| PT2  | Protection contre les obstacles                      | Code des postes et télécommunications | Voir colonne Observations<br>-   |
|      | <b>Objet local</b>                                   |                                       | <b>Acte de création</b>  |
|      | Centre radioélectrique de Huismes (CCT 037.022.0018) |                                       | Décret ministériel<br>25 novembre 1988   |
|      |  |                                       | <b>Observations</b>  |
|      |  |                                       | Gestionnaire : France Télécom - UPR Ouest<br>Centre Val de Loire - 18-22, avenue de la République - 37700 SAINT PIERRE DES CORPS |

|                                    |  |  |
|------------------------------------|--|--|
| Faisceau hertzien Avoine à Huismes | Décret ministériel<br>25 novembre 1988 | Gestionnaire : France Télécom - UPR Ouest<br>Centre Val de Loire - 18-22, avenue de la<br>République - 37700 SAINT PIERRE DES<br>CORPS |
|------------------------------------|--|--|

| Code | Intitulé de la servitude   | Textes institutifs              | Gestionnaire   |
|------|----------------------------|---------------------------------|--|
| T1   | Chemins de fer             | Loi de 15 juillet 1845 modifiée | SNCF - Délégation Territoriale de l'immobilier Ouest<br>23, rue Pierre Brossolette - 37 700 - SAINT PIERRE DES CORPS |
|      | <b>Objet local</b>         |                                 | <b>Acte de création</b>  |
|      | Voie ferrée Tours - Chinon |                                 | <b>Observations</b>  |

| Code  | Intitulé de la servitude                        | Textes institutifs   | Gestionnaire   |
|-------|---|--|--|
| T7civ | Servitude à l'extérieur des zones de dégagement | Articles R.244-1 et D.244-1 à 244-4 du code de l'aviation civile | DGAC<br>50 rue Henry-Farman<br>75720 PARIS Cedex 15                              |
|       | <b>Objet local</b>                              |  | <b>Acte de création</b>  |
|       | Tout le territoire national                     |  | <b>Observations</b>  |
|       |   |  | Tout le territoire national en dehors de la zone de dégagement des servitudes T5 |

| Code | Intitulé de la servitude        | Textes institutifs | Gestionnaire   |
|------|---------------------------------|--------------------|--|
| XX   | Détail dans colonne objet local | Pour information   | Objet ne faisant pas l'objet de servitudes officiellement instituées |
|      | <b>Objet local</b>              |                    | <b>Acte de création</b>  |
|      | Centre émetteur d'Huismes       |                    | <b>Observations</b>  |
|      |                                 |                    | Gestionnaire France Télécom pour le réseau de sécurité RTE           |

|                                    |                  |  |
|------------------------------------|------------------|--|
| Liaison Huismes - Doué la Fontaine | Hors Législation | Gestionnaire France Télécom pour le réseau de sécurité RTE |
|                                    |                  |  |
| Liaison Huismes - Loudun           | Hors Législation | Réseau de sécurité RTE                                     |
|                                    |                  |  |
| Liaison Monnaie - Huismes          | Hors Législation | Gestionnaire France Télécom pour le réseau de sécurité RTE |
|                                    |                  |  |

*Nota : les éléments dont le code SUP est XX impactent le territoire mais ne font pas encore (ou plus) l'objet de servitudes d'utilité publique.*

Liste des servitudes d'utilité publique  
de la commune de **LA ROCHE CLERMAULT**

23/01/2018

| Code | Intitulé de la servitude                                    | Textes institutifs  | Gestionnaire   |
|------|---|---|--|
| AC1  | Protection des monuments historiques                        | Code du Patrimoine L 621-1 et suivants  | Service Territorial de l'Architecture et du Patrimoine<br>36, rue de Clocheville - 37000 TOURS                         |
|      | <b>Objet local</b>  |   | <b>Acte de création</b>  |
|      | Château de Sassay. (Inv. MH). Situé sur la commune de Ligré |   | Arrêté ministériel<br>27 juin 1962   |
|      | Eglise (Classée M. H.)                                      |   | Arrêté ministériel<br>11 septembre 1985  |
|      | Protection du Château de Marçay                             |   | Arrêté<br>07 février 1963  |
|      |   |   | <b>Observations</b><br>Façade, toiture, fuye.<br><br>Objet situé sur la commune de Marçay                              |
| Code | Intitulé de la servitude                                    | Textes institutifs  | Gestionnaire   |
| AS1  | Périmètre de protection des eaux potables et minérales      | Code de la santé publique. Art. L1321-2, L1321-2-1, L1321-3, R1321-13-1 à 4, R1321-14 | Agence Régionale de Santé - Délégation territoriale d'Indre-et-Loire<br>38, rue Edouard Vaillant - 37042 TOURS CEDEX 1 |
|      | <b>Objet local</b>  |   | <b>Acte de création</b>  |
|      | Périmètres de protection du forage "Près Moreaux"           |   | Arrêté préfectoral de D.U.P.<br>09 mai 1995  |
|      |   |   | <b>Observations</b><br>Pour le SIAEP de la région de Seuilly.  |



| Code | Intitulé de la servitude                            | Textes institutifs  | Gestionnaire  |
|------|---|---|---|
| PM1  | Plan de prévention des risques naturels prévisibles | Lois 22/07/1987 et 02/02/1995 Art L.562-1 à 8 code de l'environnement | Direction Départementale des Territoires<br>61, Avenue de Grammont - 37041 TOURS CEDEX                    |
|      | <b>Objet local</b>                                  |   | <b>Acte de création</b>   |
|      | La Vienne   |   | Arrêté préfectoral<br>09 mars 2012  |
|      |   |   | <b>Observations</b><br>Plan de Prévention des Risques naturels prévisibles d'Inondation du val de Vienne. |

| Code | Intitulé de la servitude                                | Textes institutifs                    | Gestionnaire  |
|------|---|---------------------------------------|---|
| PT1  | Protection contre les perturbations électro-magnétiques | Code des postes et télécommunications | voir colonne Observations<br>-  |
|      | <b>Objet local</b>                                      |                                       | <b>Acte de création</b>   |
|      | Centre radioélectrique de CHINON PARILLY                |                                       | Décret Ministériel<br>12 octobre 1981   |
|      |   |                                       | <b>Observations</b><br>Gestionnaire : Télédiffusion de France - DO Ile-de-France Centre - 4, avenue Ampère - Montigny Le Bretonneux - 78897 SAINT QUENTIN EN YVELINES |

| Code | Intitulé de la servitude    | Textes institutifs              | Gestionnaire   |
|------|-----------------------------|---------------------------------|--|
| T1   | Chemins de fer              | Loi de 15 juillet 1845 modifiée | SNCF - Délégation Territoriale de l'Immobilier Ouest<br>23, rue Pierre Brossolette - 37 700 - SAINT PIERRE DES CORPS |
|      | <b>Objet local</b>          |                                 | <b>Acte de création</b>  |
|      | Voie ferrée Chinon - Loudun |                                 | <b>Observations</b>  |

| Code  | Intitulé de la servitude                        | Textes institutifs   | Gestionnaire   |
|-------|---|--|--|
| T7civ | Servitude à l'extérieur des zones de dégagement | Articles R.244-1 et D.244-1 à 244-4 du code de l'aviation civile | DGAC<br>50 rue Henry-Farman<br>75720 PARIS Cedex 15                              |
|       | <b>Objet local</b>                              |  | <b>Acte de création</b>  |
|       | Tout le territoire national                     |  | <b>Observations</b>  |
|       |   |  | Tout le territoire national en dehors de la zone de dégagement des servitudes T5 |

*Nota : les éléments dont le code SUP est XX impactent le territoire mais ne font pas encore (ou plus) l'objet de servitudes d'utilité publique.*

# Liste des servitudes d'utilité publique de la commune de LERNE

23/01/2018

| Code | Intitulé de la servitude                                      | Textes institutifs                                  | Gestionnaire   | Acte de création | Observations  |
|------|---|---|--|------------------|---|
| AC1  | Protection des monuments historiques                          | Code du Patrimoine L 621-1 et suivants              | Service Territorial de l'Architecture et du Patrimoine<br>36, rue de Clocheville - 37000 TOURS |                  |   |
|      | <b>Objet local</b>  |   |  |                  |   |
|      | Eglise (Inv. M.H)   |   | Arrêté ministériel   | 06 mars 1947     |   |
|      | Ferme Ch. Chavigny, façade, toiture, cour. (Inv. Sup. M.H)    |   | Arrêté ministériel   | 02 mars 1995     |   |
|      | Ferme du Château de Chavigny (Cl M. H), partie non restaurée. |   | Arrêté ministériel   | 14 février 1989  | cour de la ferme  |
|      | Vestiges Château de Chavigny (Cl. M.H.)                       |   | Arrêté ministériel   | 14 octobre 1996  | Pavillon, la plateforme, les fossés avec leurs murs, porte entrée et les 2 pavillons, pont-dormant. |
| AC2  | Protection des sites et des monuments naturels                | Code de l'Environnement - articles L 341-1 à 342-22 | DREAL Centre<br>5 avenue Buffon - BP 6407 - 45062 Orleans CEDEX                                |                  |   |
|      | <b>Objet local</b>  |   |  |                  |   |
|      | Ensemble du village (S. Ins.)                                 |   | Arrêté ministériel   | 02 novembre 1978 |   |

| Code  | Intitulé de la servitude                        | Textes institutifs   | Gestionnaire   |
|-------|---|--|--|
| T7civ | Servitude à l'extérieur des zones de dégagement | Articles R.244-1 et D.244-1 à 244-4 du code de l'aviation civile | DGAC<br>50 rue Henry-Farman<br>75720 PARIS Cedex 15                              |
|       | <b>Objet local</b>                              |  | <b>Acte de création</b>  |
|       | Tout le territoire national                     |  | <b>Observations</b>  |
|       |   |  | Tout le territoire national en dehors de la zone de dégagement des servitudes T5 |

*Nota : les éléments dont le code SUP est XX impactent le territoire mais ne font pas encore (ou plus) l'objet de servitudes d'utilité publique.*

# Liste des servitudes d'utilité publique de la commune de **MARCAY**

23/01/2018

| Code | Intitulé de la servitude                  | Textes institutifs                     | Gestionnaire   | Acte de création | Observations |
|------|---|--|--|------------------|--------------|
| AC1  | Protection des monuments historiques      | Code du Patrimoine L 621-1 et suivants | Service Territorial de l'Architecture et du Patrimoine<br>36, rue de Clocheville - 37000 TOURS |                  |              |
|      | <b>Objet local</b>                        |  |  |                  |              |
|      | Château : façades et toitures. (Inv. M.H) |  | Arrêté   | 07 février 1963  |              |
|      | Eglise.( Inv. M.H)                        |  | Arrêté   | 20 janvier 1962  |              |

| Code | Intitulé de la servitude             | Textes institutifs   | Gestionnaire  | Acte de création | Observations |
|------|--------------------------------------|--|---|------------------|--------------|
| I4   | Canalisations électriques            | Lois du 15/06/1906 modifiée, du 13/07/1925, du 8/04/1946 modifiée, décrets du 6/10/1967, | RTE - GMR Anjou<br>Ecoparc - ZI Nord - Avenue des Fusillés - 49412 SAUMUR CEDEX |                  |              |
|      | <b>Objet local</b>                   |  |   |                  |              |
|      | Ligne 2x225 kV - Orangerie-Distrée - |  |   |                  |              |

| Code | Intitulé de la servitude      | Textes institutifs              | Gestionnaire   | Acte de création | Observations |
|------|-------------------------------|---------------------------------|--|------------------|--------------|
| T1   | Chemins de fer                | Loi de 15 juillet 1845 modifiée | SNCF - Délégation Territoriale de l'Immobilier Ouest<br>23, rue Pierre Brossolette - 37 700 - SAINT PIERRE DES CORPS |                  |              |
|      | <b>Objet local</b>            |                                 |  |                  |              |
|      | Voie ferrée - Loudin-Chinon - |                                 |  |                  |              |

| Code  | Intitulé de la servitude                        | Textes institutifs   | Gestionnaire   |
|-------|---|--|--|
| T7civ | Servitude à l'extérieur des zones de dégagement | Articles R.244-1 et D.244-1 à 244-4 du code de l'aviation civile | DGAC<br>50 rue Henry-Farman<br>75720 PARIS Cedex 15                              |
|       | <b>Objet local</b>                              |  | <b>Observations</b>  |
|       | Tout le territoire national                     |  | Tout le territoire national en dehors de la zone de dégagement des servitudes T5 |

*Nota : les éléments dont le code SUP est XX impactent le territoire mais ne font pas encore (ou plus) l'objet de servitudes d'utilité publique.*

# Liste des servitudes d'utilité publique de la commune de RIVIERE

23/01/2018

| Code | Intitulé de la servitude                                | Textes institutifs                                 | Gestionnaire  |
|------|---|--|---|
| A4   | Terrains riverains de cours d'eau                       | Décret 59-96 du 07 01 1959 et 60-149 du 25 04 1960 | -   |
|      | <b>Objet local</b>                                      |  | <b>Acte de création</b>   |
|      | Servitudes de libre passage sur les rivières "La Veude" |  | Arrêté préfectoral<br>19 décembre 1977                                    |
|      |   |  | <b>Observations</b><br>Gest. : DDT/SERN 61 av. de Grammont 37000<br>Tours |

| Code | Intitulé de la servitude                           | Textes institutifs                     | Gestionnaire   |
|------|--|--|--|
| AC1  | Protection des monuments historiques               | Code du Patrimoine L 621-1 et suivants | Service Territorial de l'Architecture et du Patrimoine<br>36, rue de Clocheville - 37000 TOURS |
|      | <b>Objet local</b>                                 |  | <b>Acte de création</b>  |
|      | Eglise de Rivière                                  |  | liste de 1862  |
|      |  |  | <b>Observations</b>  |
|      | Périmètre de protection du Manoir du Bois de Veude |  | Arrêté préfectoral<br>02 novembre 1964   |
|      |  |  | <i>M.H situé sur la commune d'Anché</i>  |

| Code | Intitulé de la servitude                        | Textes institutifs  | Gestionnaire  |
|------|---|---|---|
| EL3  | Marchepied                                      | Art. L. 2131-2 et L. 2131-3 du Code Général de la Propriété des Personnes Publiques | Direction Départementale des Territoires - Subdivision fluviale.<br>40, rue Maurice de Tastes - 37100 TOURS |
|      | <b>Objet local</b>                              |   | <b>Acte de création</b>   |
|      | Libre passage de 3,25m en bordure de la rivière |   | Décret<br>13 octobre 1956   |
|      |   |   | <b>Observations</b>   |

| Code | Intitulé de la servitude                            | Textes institutifs  | Gestionnaire   |
|------|---|---|--|
| PM1  | Plan de prévention des risques naturels prévisibles | Lois 22/07/1987 et 02/02/1995 Art L 562-1 à 8 code de l'environnement | Direction Départementale des Territoires<br>61, Avenue de Grammont - 37041 TOURS CEDEX                           |
|      | <b>Objet local</b>                                  |   | <b>Acte de création</b>  |
|      | La Vienne   |   | Arrêté préfectoral<br>09 mars 2012   |
|      |   |   | <b>Observations</b><br><i>Plan de Prévention des Risques naturels prévisibles d'Inondation du val de Vienne.</i> |

| Code | Intitulé de la servitude            | Textes institutifs                    | Gestionnaire  |
|------|-------------------------------------|---------------------------------------|---|
| PT2  | Protection contre les obstacles     | Code des postes et télécommunications | Voir colonne Observations<br>-  |
|      | <b>Objet local</b>                  |                                       | <b>Acte de création</b>   |
|      | Liaison Hertzienne CHINON-RICHELIEU |                                       | Décret ministériel<br>06 septembre 1990   |
|      |                                     |                                       | <b>Observations</b><br><i>Gestionnaire : France Télécom - UPR Ouest Centre Val de Loire - 18-22, avenue de la République - 37700 SAINT PIERRE DES CORPS</i> |

| Code | Intitulé de la servitude  | Textes institutifs                    | Gestionnaire   |
|------|---|---------------------------------------|--|
| PT3  | Passage de câbles PTT en terrain privé                                | Code des postes et télécommunications | France Telecom - UPR Ouest Centre Val de Loire<br>18-22 avenue de la République - 37700 Saint Pierre des Corps |
|      | <b>Objet local</b>  |                                       | <b>Acte de création</b>  |
|      | Câble souterrain à fibres optiques Chinon - Châtelleraut (n° F212.02) |                                       | Arrêté préfectoral<br>15 avril 1991  |
|      |   |                                       | <b>Observations</b>  |



| Code  | Intitulé de la servitude                        | Textes institutifs   | Gestionnaire   |
|-------|---|--|--|
| T7civ | Servitude à l'extérieur des zones de dégagement | Articles R.244-1 et D.244-1 à 244-4 du code de l'aviation civile | DGAC<br>50 rue Henry-Farman<br>75720 PARIS Cedex 15                              |
|       | <b>Objet local</b>                              |  | <b>Acte de création</b>  |
|       | Tout le territoire national                     |  | <b>Observations</b>  |
|       |   |  | Tout le territoire national en dehors de la zone de dégagement des servitudes T5 |

*Nota : les éléments dont le code SUP est XX impactent le territoire mais ne font pas encore (ou plus) l'objet de servitudes d'utilité publique.*

Liste des servitudes d'utilité publique  
de la commune de **SAVIGNY EN VERON**

23/01/2018

| Code | Intitulé de la servitude  | Textes institutifs                     | Gestionnaire   |
|------|---|--|--|
| AC1  | Protection des monuments historiques                                  | Code du Patrimoine L 621-1 et suivants | Service Territorial de l'Architecture et du Patrimoine<br>36, rue de Clocheville - 37000 TOURS |
|      | <b>Objet local</b>  |  | <b>Acte de création</b>  |
|      | Château de Ditilly : porte du parc (Inv. M.H.) Cne de Beaum. en Véron |  | Arrêté ministériel<br>14 septembre 1949  |
|      |   |  | <b>Observations</b><br>M. H. situé sur la commune de BEAUMONT-EN-VERON                         |

| Code | Intitulé de la servitude   | Textes institutifs                                  | Gestionnaire  |
|------|--|---|---|
| AC2  | Protection des sites et des monuments naturels                         | Code de l'Environnement - articles L 341-1 à 342-22 | DREAL Centre<br>5 avenue Buffon - BP 6407 - 45062 Orleans CEDEX |
|      | <b>Objet local</b>   |   | <b>Acte de création</b>   |
|      | Ensemble formé par le confluent de la Loire à la Vienne (Site Inscrit) |   | Arrêté ministériel<br>10 mai 1976                               |
|      |  |   | <b>Observations</b>   |

| Code | Intitulé de la servitude                               | Textes institutifs  | Gestionnaire   |
|------|--|---|--|
| AS1  | Périmètre de protection des eaux potables et minérales | Code de la santé publique. Art. L1321-2, L1321-2-1, L1321-3, R1321-13-1 à 4, R1321-14 | Agence Régionale de Santé - Délégation territoriale d'Indre-et-Loire<br>38, rue Edouard Vaillant - 37042 TOURS CEDEX 1 |
|      | <b>Objet local</b>                                     |   | <b>Acte de création</b>  |
|      | Périmètres de protection du forage "Puy Rigault"       |   | Arrêté préfectoral de DUP<br>21 octobre 1999   |
|      |  |   | <b>Observations</b>  |

| Code   | Intitulé de la servitude  | Textes institutifs  | Gestionnaire   |
|--------|---|---|--|
| EL2bis | Protection des digues et des zones inondables de la Loire et de ses affluents | Articles L.2124-16 à 18 du Code Général de la Propriété des Personnes Publiques | Direction Départementale des Territoires - Subdivision fluviale.<br>40 rue Maurice de Tastes - 37100 TOURS |
|        | <b>Objet local</b>  |   | <b>Acte de création</b>  |
|        | La Loire  |   | <b>Observations</b>  |

| Code | Intitulé de la servitude                     | Textes institutifs  | Gestionnaire  |
|------|--|---|---|
| EL3  | Marchepied                                   | Art. L. 2131-2 et L. 2131-3 du Code Général de la Propriété des Personnes Publiques | Direction Départementale des Territoires - Subdivision fluviale.<br>40, rue Maurice de Tastes - 37100 TOURS |
|      | <b>Objet local</b>                           |   | <b>Acte de création</b>   |
|      | 3,25m en bordure de la Loire et de la Vienne |   | Décret Ministériel<br>13 octobre 1956   |
|      |  |   | <b>Observations</b>   |

| Code | Intitulé de la servitude       | Textes institutifs   | Gestionnaire  |
|------|--------------------------------|--|---|
| I4   | Canalisations électriques      | Lois du 15/06/1906 modifiée, du 13/07/1925, du 8/04/1946 modifiée, décrets du 6/10/1967, | RTE - GMR Anjou<br>Ecoparc - ZI Nord - Avenue des Fusillés - 49412 SAUMUR CEDEX |
|      | <b>Objet local</b>             |  | <b>Acte de création</b>   |
|      | Bassin du Pas de Tétine        |  | <b>Observations</b>   |
|      | Ligne 2 x 400 kV Chinon-Distré |  | Arrêté ministériel<br>26 février 1979   |
|      | Ligne 225 kV Avoine-Distré     |  |   |

|                           |  |
|---------------------------|--|
| Ligne 90 kV Avoine-Saumur |  |
|---------------------------|--|

| Code | Intitulé de la servitude                            | Textes institutifs  | Gestionnaire   |
|------|---|---|--|
| PM1  | Plan de prévention des risques naturels prévisibles | Lois 22/07/1987 et 02/02/1995 Art L 562-1 à 8 code de l'environnement | Direction Départementale des Territoires<br>61, Avenue de Grammont - 37041 TOURS CEDEX |
|      | <b>Objet local</b>                                  |   | <b>Acte de création</b>  |
|      | Zones inondables de la Loire                        |   | Arrêté préfectoral<br>21 juin 2002   |
|      |   |   | <b>Observations</b>  |
|      |   |   | Plan de prévention des risques naturels du val de Bréhémont/Langeais                   |

| Code | Intitulé de la servitude  | Textes institutifs                    | Gestionnaire  |
|------|---|---------------------------------------|---|
| PT2  | Protection contre les obstacles   | Code des postes et télécommunications | Voir colonne Observations<br>-  |
|      | <b>Objet local</b>  |                                       | <b>Acte de création</b>   |
|      | Faisceau hertzien Fontevraud l'Abbaye - Avon les Roches   |                                       | Décret Ministériel<br>15 avril 2015   |
|      | Liaison troposphérique TOURS/St-Symphorien - NANTES/Corcoue-sur-Logne (tronç. HUISMES-DOUE-LA-FONTAINE) |                                       | Décret ministériel<br>19 janvier 1996   |
|      |   |                                       | <b>Observations</b>   |
|      |   |                                       | Gestionnaire : Ministère de la défense - EMZD - DES/BSI - Rue Garigliano - BP 20 - 35 998 RENNES ARMEES |
|      |   |                                       | Gestionnaire : Ministère de la défense - EMZD - DES/BSI - Rue Garigliano - BP 20 - 35 998 RENNES ARMEES |

| Code  | Intitulé de la servitude                        | Textes institutifs   | Gestionnaire   |
|-------|---|--|--|
| T7civ | Servitude à l'extérieur des zones de dégagement | Articles R.244-1 et D.244-1 à 244-4 du code de l'aviation civile | DGAC<br>50 rue Henry-Farman<br>75720 PARIS Cedex 15                              |
|       | <b>Objet local</b>                              |  | <b>Acte de création</b>  |
|       | Tout le territoire national                     |  | <b>Observations</b>  |
|       |   |  | Tout le territoire national en dehors de la zone de dégagement des servitudes T5 |

*Nota : les éléments dont le code SUP est XX impactent le territoire mais ne font pas encore (ou plus) l'objet de servitudes d'utilité publique.*

## Liste des servitudes d'utilité publique de la commune de **SEUILLY**

23/01/2018

| Code | Intitulé de la servitude  | Textes institutifs  | Gestionnaire   | Acte de création | Observations                                 |
|------|---|---|--|------------------|--|
| AC1  | Protection des monuments historiques                                  | Code du Patrimoine L 621-1 et suivants  | Service Territorial de l'Architecture et du Patrimoine<br>36, rue de Clocheville - 37000 TOURS                         |                  |  |
|      | <b>Objet local</b>  |   |  |                  |  |
|      | Abbaye (Inv. M.H)   |   | Arrêté   | 26 avril 1948    |  |
|      | Château, dépend, jardins du domaine .. Coudray Montpensier (Cl. M.H)  |   | Arrêté   | 21 janvier 1999  | Remplace l'arrêté de Région du 17 02 1995.   |
|      | Maison de Rabelais à la Devinière et pigeonnier.(Cl.M.H)              |   | Voir colonne obs;  |                  | Arrêtés en date des 14 02 1930 et 3 08 1951. |
|      | Parc. C 216 du parc Coudray Montpensier, sauf les pavillons modernes. |   | Arrêté préfectoral de Région   | 17 février 1995  | Pour une contenance de 10 ha 82 a 10 ca.     |
| Code | Intitulé de la servitude  | Textes institutifs  | Gestionnaire   | Acte de création | Observations                                 |
| AS1  | Périmètre de protection des eaux potables et minérales                | Code de la santé publique. Art. L1321-2, L1321-2-1, L1321-3, R1321-13-1 à 4, R1321-14 | Agence Régionale de Santé - Délégation territoriale d'Indre-et-Loire<br>38, rue Edouard Vaillant - 37042 TOURS CEDEX 1 |                  |  |
|      | <b>Objet local</b>  |   |  |                  |  |
|      | Périmètres de protection du forage "La Source de Morin"               |   | Arrêté Préfectoral de D.U.P.   | 09 mai 1995      | Pour le SIAEP de la région de Seully.        |

| Code  | Intitulé de la servitude                        | Textes institutifs   | Gestionnaire   |
|-------|---|--|--|
| T7civ | Servitude à l'extérieur des zones de dégagement | Articles R.244-1 et D.244-1 à 244-4 du code de l'aviation civile | DGAC<br>50 rue Henry-Farman<br>75720 PARIS Cedex 15                              |
|       | <b>Objet local</b>                              |  | <b>Acte de création</b>  |
|       | Tout le territoire national                     |  | <b>Observations</b>  |
|       |   |  | Tout le territoire national en dehors de la zone de dégagement des servitudes T5 |

*Nota : les éléments dont le code SUP est XX impactent le territoire mais ne font pas encore (ou plus) l'objet de servitudes d'utilité publique.*

Liste des servitudes d'utilité publique  
de la commune de **SAINT BENOIT LA  
FORET**

23/01/2018

| Code | Intitulé de la servitude             | Textes institutifs                     | Gestionnaire   |
|------|--------------------------------------|--|--|
| AC1  | Protection des monuments historiques | Code du Patrimoine L 621-1 et suivants | Service Territorial de l'Architecture et du Patrimoine<br>36, rue de Clocheville - 37000 TOURS |
|      | <b>Objet local</b>                   |  | <b>Acte de création</b>  |
|      | Abbaye de Turpenay (Inv. M.H.)       |  | Arrêté ministériel<br>15 février 1948  |
|      |                                      |  | <b>Observations</b>  |

| Code | Intitulé de la servitude                            | Textes institutifs                                  | Gestionnaire  |
|------|---|---|---|
| AC2  | Protection des sites et des monuments naturels      | Code de l'Environnement - articles L 341-1 à 342-22 | DREAL Centre<br>5 avenue Buffon - BP 6407 - 45062 Orleans CEDEX |
|      | <b>Objet local</b>                                  |   | <b>Acte de création</b>   |
|      | Clairière de Turpenay (S. Cl.)                      |   | Arrêté ministériel<br>21 décembre 1982                          |
|      | Ensemble formé par le hameau de la Grange (S. Ins.) |   | Arrêté<br>13 mars 1984  |
|      |   |   | <b>Observations</b>   |



| Code | Intitulé de la servitude                               | Textes institutifs  | Gestionnaire   |
|------|--|---|--|
| AS1  | Périmètre de protection des eaux potables et minérales | Code de la santé publique. Art. L1321-2, L1321-2-1, L1321-3, R1321-13-1 à 4, R1321-14 | Agence Régionale de Santé - Délégation territoriale d'Indre-et-Loire<br>38, rue Edouard Vaillant - 37042 TOURS CEDEX 1 |
|      | <b>Objet local</b>                                     |   | <b>Acte de création</b><br>Arrêté préfectoral de DUP<br>04 juin 1999   |
|      | Périmètres de protection forage "villiers"             |   | <b>Observations</b>  |

| Code | Intitulé de la servitude                 | Textes institutifs   | Gestionnaire  |
|------|--|--|---|
| I4   | Canalisations électriques                | Lois du 15/06/1906 modifiée, du 13/07/1925, du 8/04/1946 modifiée, décrets du 6/10/1967, | RTE - GMR Anjou<br>Ecoparc - ZI Nord - Avenue des Fusillés - 49412 SAUMUR CEDEX |
|      | <b>Objet local</b>                       |  | <b>Acte de création</b><br>Arrêté ministériel<br>14 août 1985                   |
|      | Ligne 2 x 400 kV Avoine - Larçay I et II |  | <b>Observations</b>   |

| Code | Intitulé de la servitude                                | Textes institutifs                    | Gestionnaire  |
|------|---|---------------------------------------|---|
| PT2  | Protection contre les obstacles                         | Code des postes et télécommunications | Voir colonne Observations<br>-  |
|      | <b>Objet local</b>                                      |                                       | <b>Acte de création</b><br>Décret Ministériel<br>15 avril 2015  |
|      | Faisceau hertzien Fontevraud l'Abbaye - Avon les Roches |                                       | <b>Observations</b><br>Gestionnaire : Ministère de la défense - EMZD - DES/BSI - Rue Garigliano - BP 20 - 35 998 RENNES ARMEES                        |
|      | Faisceau hertzien Tours-Chinon, tronçon Chinon-St-Epain |                                       | <b>Acte de création</b><br>Décret<br>26 juin 1987   |
|      |   |                                       | <b>Observations</b><br>Gestionnaire : France Télécom - UPR Ouest Centre Val de Loire - 18-22, avenue de la République - 37700 SAINT PIERRE DES CORPS. |

| Code | Intitulé de la servitude   | Textes institutifs              | Gestionnaire   |
|------|----------------------------|---------------------------------|--|
| T1   | Chemins de fer             | Loi de 15 juillet 1845 modifiée | SNCF - Délégation Territoriale de l'immobilier Ouest<br>23, rue Pierre Brossolette - 37 700 - SAINT PIERRE DES CORPS |
|      | <b>Objet local</b>         |                                 | <b>Acte de création</b>  |
|      | Voie ferrée Tours - Chinon |                                 | <b>Observations</b>  |

| Code  | Intitulé de la servitude                        | Textes institutifs   | Gestionnaire   |
|-------|---|--|--|
| T7civ | Servitude à l'extérieur des zones de dégagement | Articles R.244-1 et D.244-1 à 244-4 du code de l'aviation civile | DGAC<br>50 rue Henry-Farman<br>75720 PARIS Cedex 15                              |
|       | <b>Objet local</b>                              |  | <b>Acte de création</b>  |
|       | Tout le territoire national                     |  | <b>Observations</b>  |
|       |   |  | Tout le territoire national en dehors de la zone de dégagement des servitudes T5 |

*Nota : les éléments dont le code SUP est XX impactent le territoire mais ne font pas encore (ou plus) l'objet de servitudes d'utilité publique.*

Liste des servitudes d'utilité publique  
de la commune de **SAINT GERMAIN SUR  
VIENNE**

23/01/2018

| Code | Intitulé de la servitude                      | Textes institutifs                     | Gestionnaire   |
|------|---|--|--|
| AC1  | Protection des monuments historiques          | Code du Patrimoine L 621-1 et suivants | Service Territorial de l'Architecture et du Patrimoine<br>36, rue de Clocheville - 37000 TOURS |
|      | <b>Objet local</b>                            |  | <b>Acte de création</b>  |
|      | Eglise de ST-GERMAIN/VIENNE (Classement M.H.) |  | Arrêté ministériel<br>08 mai 1908  |
|      |   |  | <b>Observations</b>  |

| Code | Intitulé de la servitude                                  | Textes institutifs                                  | Gestionnaire  |
|------|---|---|---|
| AC2  | Protection des sites et des monuments naturels            | Code de l'Environnement - articles L 341-1 à 342-22 | DREAL Centre<br>5 avenue Buffon - BP 6407 - 45062 Orleans CEDEX |
|      | <b>Objet local</b>  |   | <b>Acte de création</b>   |
|      | Confluent Loire et Vienne (site inscrit Candes-ST-MARTIN) |   | Arrêté ministériel<br>10 mai 1976                               |
|      |   |   | <b>Observations</b>   |

| Code | Intitulé de la servitude       | Textes institutifs  | Gestionnaire  |
|------|--------------------------------|---|---|
| EL3  | Marchepied                     | Art. L. 2131-2 et L. 2131-3 du Code Général de la Propriété des Personnes Publiques | Direction Départementale des Territoires - Subdivision fluviale.<br>40, rue Maurice de Tastes - 37100 TOURS |
|      | <b>Objet local</b>             |   | <b>Acte de création</b>   |
|      | 3,25 m en bordure de la Vienne |   |   |
|      |                                |   | <b>Observations</b>   |

| Code | Intitulé de la servitude                            | Textes institutifs  | Gestionnaire  |
|------|---|---|---|
| PM1  | Plan de prévention des risques naturels prévisibles | Lois 22/07/1987 et 02/02/1995 Art L.562-1 à 8 code de l'environnement | Direction Départementale des Territoires<br>61, Avenue de Grammont - 37041 TOURS CEDEX                    |
|      | <b>Objet local</b>                                  |   | <b>Acte de création</b>   |
|      | La Vienne   |   | Arrêté préfectoral<br>09 mars 2012  |
|      |   |   | <b>Observations</b><br>Plan de Prévention des Risques naturels prévisibles d'Inondation du val de Vienne. |

| Code | Intitulé de la servitude                                | Textes institutifs                    | Gestionnaire   |
|------|---|---------------------------------------|--|
| PT2  | Protection contre les obstacles                         | Code des postes et télécommunications | Voir colonne Observations<br>-   |
|      | <b>Objet local</b>                                      |                                       | <b>Acte de création</b>  |
|      | Faisceau hertzien Fontevraud l'Abbaye - Avon les Roches |                                       | Décret Ministériel<br>15 avril 2015  |
|      |   |                                       | <b>Observations</b><br>Gestionnaire : Ministère de la défense - EMZD – DES/BSI - Rue Garigliano - BP 20 - 35 998 RENNES ARMEES |

| Code  | Intitulé de la servitude                        | Textes institutifs   | Gestionnaire   |
|-------|---|--|--|
| T7civ | Servitude à l'extérieur des zones de dégagement | Articles R.244-1 et D.244-1 à 244-4 du code de l'aviation civile | DGAC<br>50 rue Henry-Farman<br>75720 PARIS Cedex 15                              |
|       | <b>Objet local</b>                              |  | <b>Acte de création</b>  |
|       | Tout le territoire national                     |  | Tout le territoire national en dehors de la zone de dégagement des servitudes T5 |
|       |   |  | <b>Observations</b>  |

*Nota : les éléments dont le code SUP est XX impactent le territoire mais ne font pas encore (ou plus) l'objet de servitudes d'utilité publique.*

# Liste des servitudes d'utilité publique de la commune de THIZAY

23/01/2018

| Code | Intitulé de la servitude             | Textes institutifs                     | Gestionnaire   |
|------|--------------------------------------|--|--|
| AC1  | Protection des monuments historiques | Code du Patrimoine L 621-1 et suivants | Service Territorial de l'Architecture et du Patrimoine<br>36, rue de Clocheville - 37000 TOURS |
|      | <b>Objet local</b>                   |  | <b>Acte de création</b><br><b>Observations</b>   |
|      | Château de FRAU ( Inv. M.H.)         |  | Arrêté ministériel<br>18 octobre 1971  |

| Code | Intitulé de la servitude       | Textes institutifs  | Gestionnaire  |
|------|--------------------------------|---|---|
| EL3  | Marchepied                     | Art. L. 2131-2 et L. 2131-3 du Code Général de la Propriété des Personnes Publiques | Direction Départementale des Territoires - Subdivision fluviale.<br>40, rue Maurice de Tastes - 37100 TOURS |
|      | <b>Objet local</b>             |   | <b>Acte de création</b><br><b>Observations</b>  |
|      | 3,25 m en bordure de la Vienne |   |   |

| Code | Intitulé de la servitude                            | Textes institutifs  | Gestionnaire  |
|------|---|---|---|
| PM1  | Plan de prévention des risques naturels prévisibles | Lois 22/07/1987 et 02/02/1995 Art L 562-1 à 8 code de l'environnement | Direction Départementale des Territoires<br>61, Avenue de Grammont - 37041 TOURS CEDEX  |
|      | <b>Objet local</b>                                  |   | <b>Acte de création</b><br><b>Observations</b>  |
|      | La Vienne   |   | Arrêté préfectoral<br>09 mars 2012<br><i>Plan de Prévention des Risques naturels prévisibles d'inondation du val de Vienne.</i> |

| Code  | Intitulé de la servitude                        | Textes institutifs   | Gestionnaire   |
|-------|---|--|--|
| T7civ | Servitude à l'extérieur des zones de dégagement | Articles R.244-1 et D.244-1 à 244-4 du code de l'aviation civile | DGAC<br>50 rue Henry-Farman<br>75720 PARIS Cedex 15                              |
|       | <b>Objet local</b>                              |  | <b>Acte de création</b>  |
|       | Tout le territoire national                     |  | <b>Observations</b>  |
|       |   |  | Tout le territoire national en dehors de la zone de dégagement des servitudes T5 |

*Nota : les éléments dont le code SUP est XX impactent le territoire mais ne font pas encore (ou plus) l'objet de servitudes d'utilité publique.*